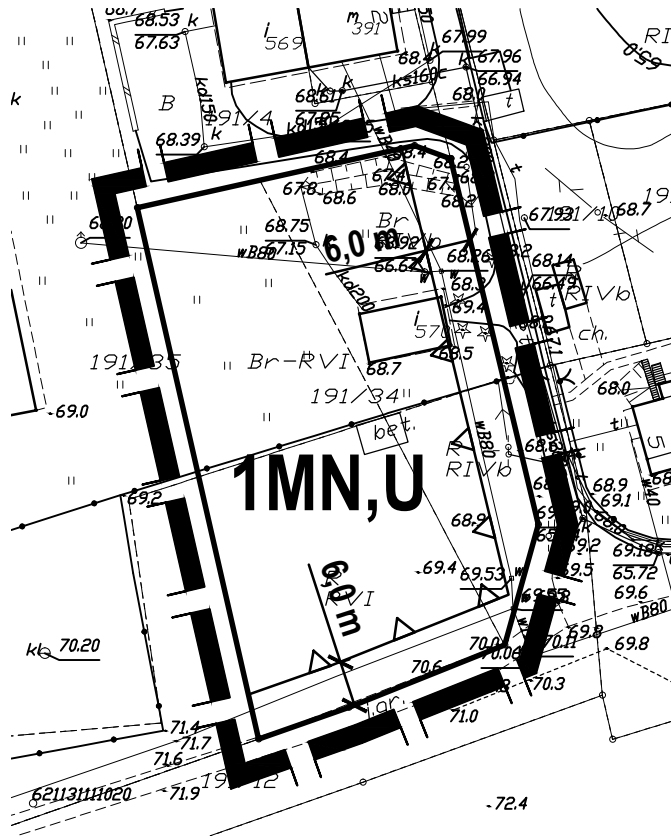


# Załącznik Nr 1 do Uchwały Nr ..... Rady Miejskiej w Dzierzgoniu z dnia .....r.

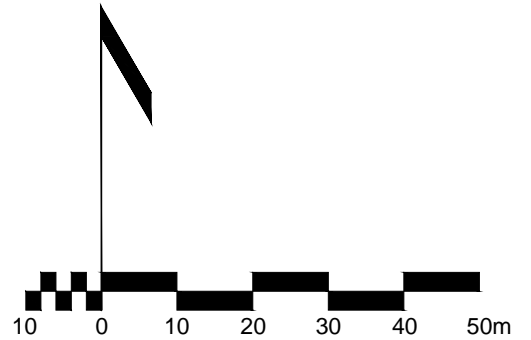
Zmiana miejscowego planu zagospodarowania przestrzennego  
dla fragmentu gminy Dzierżogów w obrębie Morany

Skala 1 : 1 000



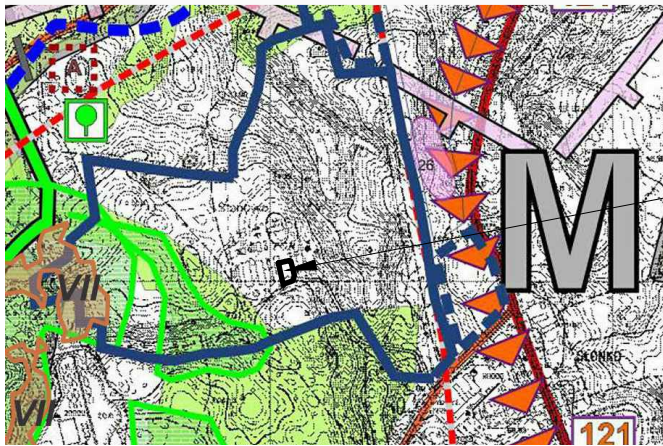
## LEGENDA:

- granica opracowania zmiany planu
- linie rozgraniczające tereny o różnym przeznaczeniu lub różnych zasadach zagospodarowania
- maksymalne nieprzekraczalne linie zabudowy
- teren zabudowy mieszkaniowej jednorodzinnej lub zabudowy usługowej



Wyrys ze Studium uwarunkowań i kierunków zagospodarowania  
przestrzennego miasta i gminy Dzierżogów

Skala 1 : 25 000



**obszar opracowania  
zmiany planu**

### STREFY FUNKCJONALNO-PRZESTRZENNE

<b>M</b>	STREFA MIEJSKA WRAZ Z TERENAMI ROZWOJOWYMI
----------	--



BRAK OZNACZENIA W STUDIUM (Linią Kontynuacja istniejącego zagospodarowania)

## STUDIO DZ Daniel Załuski

80-171 Gdańsk, ul. Bacha 29a, tel. 0 607 082 359 studiodz@studiodz.com.pl

ZMIANA MIEJSCOWEGO PLANU ZAGOSPODAROWANIA PRZESTRZENNEGO  
dla fragmentu gminy Dzierżogów w obrębie Morany

ZLECENIODAWCA Gmina Dzierżogów	GLÓWNY PROJEKTANT	dr hab. inż. arch. Daniel Załuski upr. urb. nr 1504, POIU nr G-012/2002	
	WSPÓLPROJEKTANT	mgr inż. arch. Agnieszka Durejko POIU nr G-316/2014	
	WSPÓLPROJEKTANT	mgr inż. arch. Joanna Sówka-Sowińska POIU nr G-315/2014	