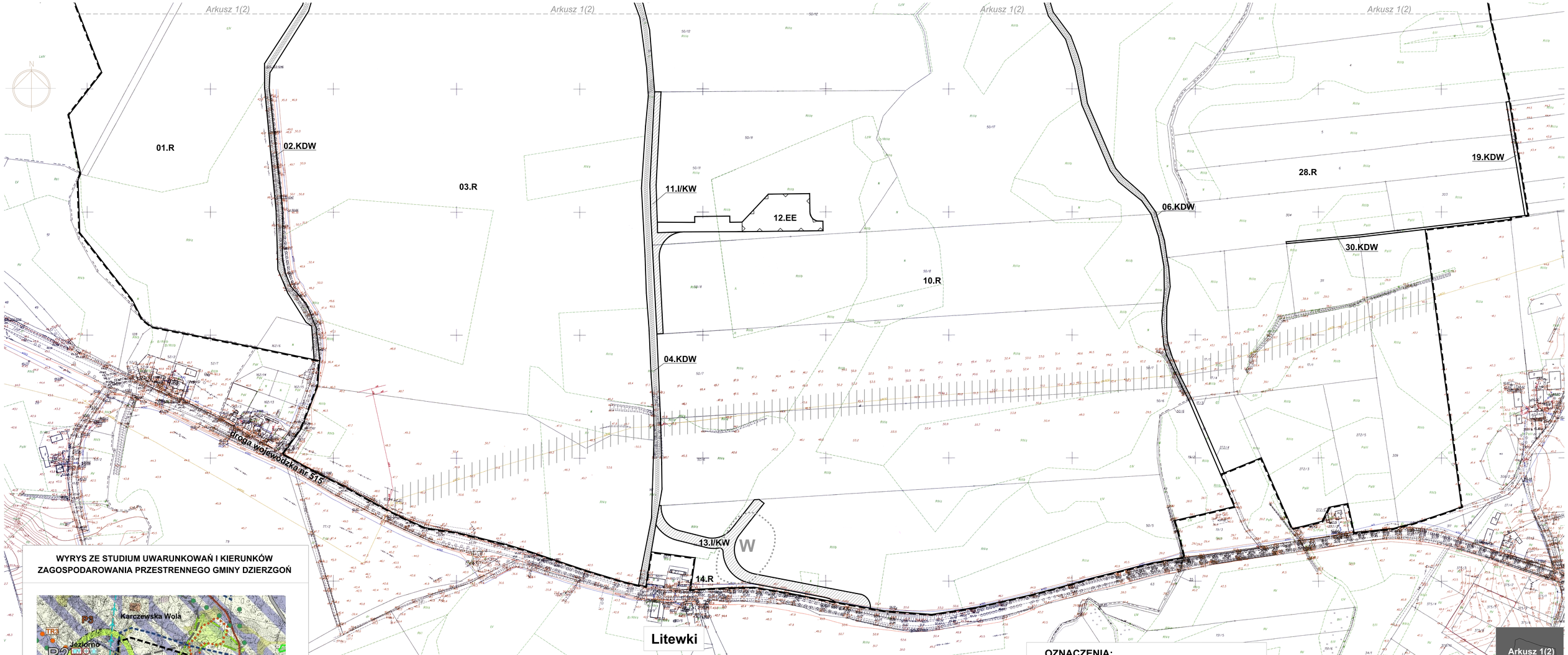

WYRYS ZE STUDIUM UWARUNKOWAŃ I KIERUNKÓW ZAGOSPODAROWANIA PRZESTRZENNEGO GMINY DZIERZGOŃ

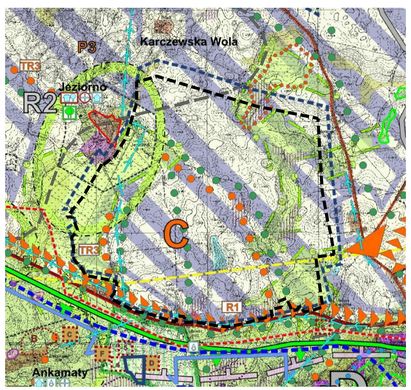

obszar objęty miejscowym planem zagospodarowania przestrzennego

LEGENDA - KIERUNKI ROZWOJU PRZESTRZENNEGO GMINY DZIERZGOŃ



OZNACZENIA:

UWAGA: informacje nie będące ustaleniami planu opisane są kursywą

- **granice obszaru objętego miejscowym planem zagospodarowania przestrzennego**
- **linie rozgraniczające tereny o różnym przeznaczeniu lub różnych zasadach zagospodarowania**
- **nieprzekraczalne linie zabudowy**
- **R** — **tereny rolnicze**
- **EE** — **tereny lokalizacji urządzeń wytwarzających energię z odnawialnych źródeł energii - elektrownie wiatrowe**
- **KDW** — **tereny komunikacji - droga wewnętrzna**
- **I/KW** — **tereny komunikacji - droga eksploatacyjna**
- **strefa ochrony ekspozycji miejscowości Jeziorno**
- **W** — **strefa ochrony stanowiska archeologicznego**
- **aleje drzew przydrożnych**
- *strefa o szerokości 40 m od istniejącego gazociągu wysokiego ciśnienia*
- *obszar cenny przyrodniczo - dopuszcza się objęcie ochroną prawną*
- *linia podziału rysunku planu na arkusze nie będąca linią rozgraniczającą tereny o różnym przeznaczeniu lub różnych zasadach zagospodarowania*

MIEJSCOWY PLAN ZAGOSPODAROWANIA PRZESTRZENNEGO W OBRĘBIE GEODEZYJNYM POLIKSY, NOWIEC, BRUK, GMINA DZIERZGOŃ (CZ.I)

SKALA 1 : 2 000

0 20 40 100 150 200
10 30 50

ZAŁĄCZNIK NR 1

DO UCHWAŁY NR ...../...../..... RADY MIEJSKIEJ W DZIERZGONIU

z dnia .....

ARKUSZ 2(2)