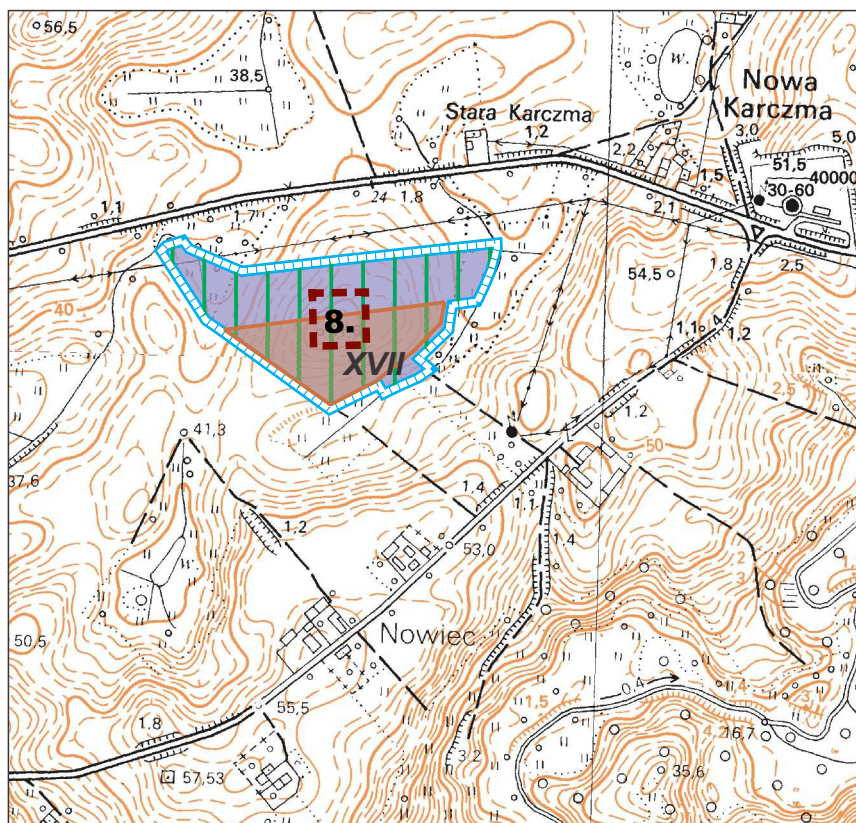






Załącznik nr 2 uchwały Nr
 Rady Miejskiej w Dzierzgoniu
 z dniar.

Zmiana studium uwarunkowań i kierunków zagospodarowania przestrzennego miasta i gminy Dzierzgoń
 w obrębach geodezyjnych Bruk i Nowiec

skala 1:10000



-  granica opracowania zmiany studium
-  teren górniczy
-  udokumentowane złoża kopalin - Nowiec I
-  Obszar Chronionego Krajobrazu Rzeki Dzierzgoń

STUDIO DZ Daniel Załuski

80 - 171 Gdańsk, ul. Bacha 29a, tel. 0 607 082 359 studiodz@studiodz.com.pl

**ZMIANA STUDIUM UWARUNKOWAŃ I KIERUNKÓW
 ZAGOSPODAROWANIA PRZESTRZENNEGO MIASTA I GMINY DZIERZGOŃ**
 w obrębach geodezyjnych Bruk i Nowiec

ZLECENIODAWCA: BURMISTRZ DZIERZGONIA	GLÓWNY PROJEKTANT	dr hab inż. arch. Daniel Załuski upr. urb. nr 1504 POIU nr G-012/2002	
	WSPÓLPROJEKTANT	mgr inż. arch. Agnieszka Durejko POIU nr G-316/2014	
	WSPÓLPROJEKTANT	mgr inż. arch. Joanna Sówka-Sowińska POIU nr G-315/2014	

