

**Informacja podsumowująca przebieg spotkania  
z interesariuszami w ramach konsultacji społecznych**

**dotyczących:**

**projektu Uchwały Rady Miejskiej w Dzierzgoniu w sprawie wyznaczenia obszaru  
zdegradowanego oraz obszaru rewitalizacji na terenie gminy Dzierzgoń**

Dzierzgoń 29 czerwca 2022 r.

## 1. Podstawa prawna

Art. 6 ust. 7 i 9 Ustawy o rewitalizacji. Niezwłocznie po zakończeniu każdej z form konsultacji społecznych opracowana zostanie informacja podsumowująca ich przebieg, zawierająca dane o miejscu i czasie ich przeprowadzenia oraz omówienie ich przebiegu.

## 2. Ogłoszenie konsultacji

Burmistrz Dzierzgonia ogłosiła 6 czerwca 2022 r. konsultacje społeczne za pomocą obwieszczenia, które zostało zamieszczone:

- w Biuletynie Informacji Publicznej Urzędu Miejskiego w Dzierzgoniu <http://bip.dzierzgon.pl/?c=583>
- na stronie internetowej tut. Urzędu, zakładka poświęcona konsultacjom (Urząd Miejski - > Instytucje społeczne -> Konsultacje społeczne);
- w wersji papierowej na tablicach informacyjnych Urzędu Miejskiego w Dzierzgoniu,
- na tablicach ogłoszeń w miejscowościach;
- na facebooku Gminy Dzierzgoń (w dniu 06.06.2022 r.);
- na aplikacji BLISKO (w dniu 06.06.2022 r.).

### OBWIESZCZENIE BURMISTRZA DZIERZGONIA

o rozpoczęciu konsultacji społecznych dotyczących projektu uchwały Rady Miejskiej w Dzierzgoniu w sprawie wyznaczenia obszaru zdegradowanego oraz obszaru rewitalizacji w gminie Dzierzgoń

Na podstawie art. 6 ust. 1 oraz art. 11 ust. 3 ustawy z dnia 9 października 2015 r. o rewitalizacji (t.j. Dz. U. z 2021 r. poz. 485)

Burmistrz Gminy Dzierzgoń ogłasza konsultacje społeczne, których przedmiotem jest projekt uchwały Rady Miejskiej w Dzierzgoniu w sprawie wyznaczenia obszaru zdegradowanego i obszaru rewitalizacji w gminie Dzierzgoń.

Celem konsultacji społecznych jest pozyskanie uwag i opinii od interesariuszy procesu rewitalizacji w zakresie projektu uchwały dotyczącej wyznaczenia granic obszaru zdegradowanego oraz granic obszaru rewitalizacji w gminie Dzierzgoń.

Konsultacje rozpoczną się z dniem 14 czerwca 2022 r. i potrwać do 15 lipca 2022 r. Akcja informacyjna będzie prowadzona na siedem dni przed rozpoczęciem procesu konsultacji.

Konsultacje będą prowadzone w następujących formach:

Zbierania uwag w postaci papierowej. Uwagi na formularzu uwag mogą być składane w Urzędzie Miasta i Gminy Dzierzgoń, w Biurze Obsługi Mieszkańca od poniedziałku do piątku w godzinach pracy Urzędu (środa: godz. 8.00 – 17.00, piątek godz. 7.30 – 14.30, pozostałe dni godz. 7.30 – 15.30).

Zbierania uwag w postaci elektronicznej. Uwagi na formularzu uwag mogą być przesyłane na adres email: [sekretariat@dzierzgon.pl](mailto:sekretariat@dzierzgon.pl).

Zbierania uwag ustnych w siedzibie Urzędu Miejskiego od poniedziałku do piątku w godzinach pracy Urzędu.

Otwarte spotkanie konsultacyjne, odbędzie się 24 czerwca w godz. 17.00 -19.00 w sali narad Urzędu Miejskiego w Dzierzgoniu.

Interesariusze chcący uczestniczyć w formach konsultacji, jakimi są: zbieranie uwag w postaci papierowej i elektronicznej, proszeni są o skorzystanie z przygotowanego formularza.

Korespondencja przesłana przed rozpoczęciem i po zakończeniu konsultacji społecznych nie będzie brana pod uwagę jako zajęcie stanowiska w przedmiocie konsultacji.

Niezwłocznie po zakończeniu każdej z form konsultacji przygotowane zostanie podsumowanie oraz po zakończeniu konsultacji sporządzony zostanie raport podsumowujący ich przebieg, zawierający dane o miejscu i czasie ich przeprowadzenia, omówieniu ich przebiegu oraz zgłoszonych uwag wraz z odniesieniem się do nich.

Materiały podlegające konsultacjom:

Projekt uchwały Rady Miejskiej w Dzierzgoniu w sprawie wyznaczenia obszaru zdegradowanego oraz obszaru rewitalizacji na terenie gminy Dzierzgoń.

Załącznik do projektu uchwały Rady Gminy Dzierzgoń w sprawie wyznaczenia obszaru zdegradowanego oraz obszaru rewitalizacji na terenie gminy Dzierzgoń - Mapa obszaru zdegradowanego oraz obszaru rewitalizacji w skali 1:4000.

Pozostałe materiały do pobrania:

Diagnoza służąca wyznaczeniu obszaru zdegradowanego i obszaru rewitalizacji w mieście i gminie Dzierzgoń.

Formularz zgłaszania uwag do dokumentu.

Informacja o konsultacjach społecznych zostanie podana do publicznej wiadomości:

w Biuletynie Informacji Publicznej (<http://bip.dzierzgon.pl>), w zakładce Rewitalizacja

na stronie internetowej poświęconej konsultacjom ([www.dzierzgon.pl](http://www.dzierzgon.pl))

na tablicach informacyjnych Urzędu Miejskiego w Dzierzgoniu

Obwieszczenie opublikowano 6 czerwca 2022 r.

## OBWIESZCZENIE BURMISTRZA DZIERZGONIA

o rozpoczęciu konsultacji społecznych dotyczących projektu uchwały Rady Miejskiej w Dzierzgoniu w sprawie wyznaczenia obszaru zdegradowanego oraz obszaru rewitalizacji w gminie Dzierzgoń

Na podstawie art. 6 ust. 1 oraz art. 11 ust. 3 ustawy z dnia 9 października 2015 r. o rewitalizacji (t.j. Dz. U. z 2021 r. poz. 485)

Burmistrz Gminy Dzierzgoń ogłasza konsultacje społeczne, których przedmiotem jest projekt uchwały Rady Miejskiej w Dzierzgoniu w sprawie wyznaczenia obszaru zdegradowanego i obszaru rewitalizacji w gminie Dzierzgoń. Celem konsultacji społecznych jest pozyskanie uwag i opinii od interesariuszy procesu rewitalizacji w zakresie projektu uchwały dotyczącej wyznaczenia granic obszaru zdegradowanego oraz granic obszaru rewitalizacji w gminie Dzierzgoń.

**Konsultacje rozpoczną się z dniem 14 czerwca 2022 r. i potrwać do 15 lipca 2022 r.**

Akcja informacyjna będzie prowadzona na siedem dni przed rozpoczęciem procesu konsultacji.

Konsultacje będą prowadzone w następujących formach:

- ✉ Zbierania uwag w postaci papierowej. Uwagi na formularzu uwag mogą być składane w Urzędzie Miasta i Gminy Dzierzgoń, w Biurze Obsługi Mieszkańca od poniedziałku do piątku w godzinach pracy Urzędu (środa: godz. 8.00 – 17.00, piątek godz. 7.30 – 14.30, pozostałe dni godz. 7.30 – 15.30).
- @ Zbierania uwag w postaci elektronicznej. Uwagi na formularzu uwag mogą być przesyłane na adres email: sekretariat@dzierzgon.pl.
- 🗣 Zbierania uwag ustnych w siedzibie Urzędu Miejskiego od poniedziałku do piątku w godzinach pracy Urzędu.

**Otwarte spotkanie konsultacyjne odbędzie się 24 czerwca w godz. 17.00 - 19.00 w sali narad Urzędu Miejskiego w Dzierzgoniu.**

## OBWIESZCZENIE BURMISTRZA DZIERZGONIA

Interesariusze chcący uczestniczyć w formach konsultacji, jakimi są: zbieranie uwag w postaci papierowej i elektronicznej, proszeni są o skorzystanie z przygotowanego formularza.

Korespondencja przesłana przed rozpoczęciem i po zakończeniu konsultacji społecznych nie będzie brana pod uwagę jako zajęcie stanowiska w przedmiocie konsultacji.

Niezwłocznie po zakończeniu każdej z form konsultacji przygotowane zostanie podsumowanie oraz po zakończeniu konsultacji sporządzony zostanie raport podsumowujący ich przebieg, zawierający dane o miejscu i czasie ich przeprowadzenia, omówieniu ich przebiegu oraz zgłoszonych uwag wraz z odniesieniem się do nich.

Materiały podlegające konsultacjom:

- Projekt uchwały Rady Miejskiej w Dzierzgoniu w sprawie wyznaczenia obszaru zdegradowanego oraz obszaru rewitalizacji na terenie gminy Dzierzgoń.
- Załącznik do projektu uchwały Rady Gminy Dzierzgoń w sprawie wyznaczenia obszaru zdegradowanego oraz obszaru rewitalizacji na terenie gminy Dzierzgoń - Mapa obszaru zdegradowanego oraz obszaru rewitalizacji w skali 1:4000.

Pozostałe materiały do pobrania:

- Diagnoza służąca wyznaczeniu obszaru zdegradowanego i obszaru rewitalizacji w mieście i gminie Dzierzgoń.
- Formularz zgłaszania uwag do dokumentu.

Informacja o konsultacjach społecznych zostanie podana do publicznej wiadomości: w Biuletynie Informacji Publicznej (<http://bip.dzierzgon.pl>), w zakładce Rewitalizacja na stronie internetowej poświęconej konsultacjom ([www.dzierzgon.pl](http://www.dzierzgon.pl)) na tablicach informacyjnych Urzędu Miejskiego w Dzierzgoniu

Obwieszczenie opublikowano 6 czerwca 2022 r.

Ogłoszenie na facebooku Gminy Dzierzgoń

The screenshot shows a Facebook post from the official page of Gmina Dzierzgoń. At the top, there is a navigation bar with icons for home, profile, and search. The post itself features a video thumbnail with a 2:27 duration. Below the video, there are 16 reactions and a view count of 876. The main text of the post reads: "Zapraszamy wszystkich mieszkańców na konsultacje społeczne - szczegóły w infografikach poniżej". Below the text, there are two side-by-side versions of the official notice from the Mayor of Dzierzgoń regarding social consultations for the revitalization project. The notice details the start date (June 14, 2022), the end date (July 15, 2022), and provides information on how to submit feedback, including in-person, electronic, and oral methods. It also lists the materials to be consulted and where the information will be made public.



## Ogłoszenia na tablicach ogłoszeń



Zaproszenie do udziału w spotkaniach, w dniu 24 czerwca 2022 roku, ukazało się 6 czerwca br. na stronie Biuletynu Informacji Publicznej (w zakładce Konsultacje), a także na stronie [tut. Urzędu](#) (w zakładce: Urząd Miejski -> Instytucje społeczne -> Konsultacje społeczne).

### **3. Miejsce i czas przeprowadzenia spotkań z interesariuszami oraz omówienie ich przebiegu.**

**Otwarte spotkanie z interesariuszami** odbyło się w dniu 24 czerwca 2022 r., w godz. 17.00 – 19.00 , w sali narad Urzędu Miejskiego w Dzierzgoniu. Spotkanie miało na celu umożliwienie interesariuszom wyrażenie uwag, opinii i propozycji do projektów przedmiotowych uchwał.

Na spotkaniu omówiono podstawowe pojęcia stosowane w ustawie o rewitalizacji jak również przedstawiono projekt Uchwały Rady Miejskiej w Dzierzgoniu w sprawie wyznaczenia obszaru zdegradowanego i obszaru rewitalizacji. W trakcie spotkania zaproszono uczestników spotkania do szczegółowego zapoznania się z ww. projektem oraz wnoszenia ewentualnych uwag na *Formularzu zgłaszania uwag*. W spotkaniu uczestniczyło 16 osób, które nie zgłosiły uwag do przedstawionych uchwał.

### **4. Załączniki:**

- projekt Uchwały Rady Miejskiej w Dzierzgoniu w sprawie wyznaczenia obszaru zdegradowanego oraz obszaru rewitalizacji na terenie gminy Dzierzgoń,
- formularz zgłaszania uwag,
- Obwieszczenie Burmistrz Miasta i Gminy.

## **OBWIESZCZENIE BURMISTRZA DZIERZGONIA**

o rozpoczęciu konsultacji społecznych dotyczących projektu uchwały Rady Miejskiej w Dzierzgoniu w sprawie wyznaczenia obszaru zdegradowanego oraz obszaru rewitalizacji w gminie Dzierzgoń

Na podstawie art. 6 ust. 1 oraz art. 11 ust. 3 ustawy z dnia 9 października 2015 r. o rewitalizacji (t.j. Dz. U. z 2021 r. poz. 485)

Burmistrz Gminy Dzierzgoń ogłasza konsultacje społeczne, których przedmiotem jest projekt uchwały Rady Miejskiej w Dzierzgoniu w sprawie wyznaczenia obszaru zdegradowanego i obszaru rewitalizacji w gminie Dzierzgoń.

Celem konsultacji społecznych jest pozyskanie uwag i opinii od interesariuszy procesu rewitalizacji w zakresie projektu uchwały dotyczącej wyznaczenia granic obszaru zdegradowanego oraz granic obszaru rewitalizacji w gminie Dzierzgoń.

Konsultacje rozpoczną się z dniem 14 czerwca 2022 r. i potrwać do 15 lipca 2022 r. Akcja informacyjna będzie prowadzona na siedem dni przed rozpoczęciem procesu konsultacji.

Konsultacje będą prowadzone w następujących formach:

Zbierania uwag w postaci papierowej. Uwagi na formularzu uwag mogą być składane w Urzędzie Miasta i Gminy Dzierzgoń, w Biurze Obsługi Mieszkańca od poniedziałku do piątku w godzinach pracy Urzędu (środa: godz. 8.00 – 17.00, piątek godz. 7.30 – 14.30, pozostałe dni godz. 7.30 – 15.30).

Zbierania uwag w postaci elektronicznej. Uwagi na formularzu uwag mogą być przesyłane na adres email: [sekretariat@dzierzgon.pl](mailto:sekretariat@dzierzgon.pl).

Zbierania uwag ustnych w siedzibie Urzędu Miejskiego od poniedziałku do piątku w godzinach pracy Urzędu.

Otwarte spotkanie konsultacyjne, odbędzie się 24 czerwca w godz. 17.00 -19.00 w sali narad Urzędu Miejskiego w Dzierzgoniu.

Interesariusze chcący uczestniczyć w formach konsultacji, jakimi są: zbieranie uwag w postaci papierowej i elektronicznej, proszeni są o skorzystanie z przygotowanego formularza.

Korespondencja przesłana przed rozpoczęciem i po zakończeniu konsultacji społecznych nie będzie brana pod uwagę jako zajęcie stanowiska w przedmiocie konsultacji.

Niezwłocznie po zakończeniu każdej z form konsultacji przygotowane zostanie podsumowanie oraz po zakończeniu konsultacji sporządzony zostanie raport podsumowujący ich przebieg, zawierający dane o miejscu i czasie ich przeprowadzenia, omówieniu ich przebiegu oraz zgłoszonych uwag wraz z odniesieniem się do nich.

Materiały podlegające konsultacjom:

Projekt uchwały Rady Miejskiej w Dzierzgoniu w sprawie wyznaczenia obszaru zdegradowanego oraz obszaru rewitalizacji na terenie gminy Dzierzgoń.

Załącznik do projektu uchwały Rady Gminy Dzierzgoń w sprawie wyznaczenia obszaru zdegradowanego oraz obszaru rewitalizacji na terenie gminy Dzierzgoń - Mapa obszaru zdegradowanego oraz obszaru rewitalizacji w skali 1:4000.

Pozostałe materiały do pobrania:

Diagnoza służąca wyznaczeniu obszaru zdegradowanego i obszaru rewitalizacji w mieście i gminie Dzierzgoń.

Formularz zgłaszania uwag do dokumentu.

Informacja o konsultacjach społecznych zostanie podana do publicznej wiadomości:

w Biuletynie Informacji Publicznej (<http://bip.dzierzgon.pl>), w zakładce Rewitalizacja

na stronie internetowej poświęconej konsultacjom ([www.dzierzgon.pl](http://www.dzierzgon.pl))

na tablicach informacyjnych Urzędu Miejskiego w Dzierzgoniu

Obwieszczenie opublikowano 6 czerwca 2022 r.

**UCHWAŁA Nr .....**  
**RADY MIEJSKIEJ W DZIERZGONIU**  
z dnia .....2022 r.

**w sprawie wyznaczenia obszaru zdegradowanego oraz obszaru rewitalizacji  
na terenie gminy Dzierzgoń**

Na podstawie art. 18 ust. 2 pkt 15 ustawy z dnia 8 marca 1990 r. o samorządzie gminnym (t.j. Dz. U. z 2022 r., poz. 559 z późn. zm.) oraz art. 8 ust. 1 w związku z art. 3 ust. 1, ustawy z dnia 9 października 2015 r. o rewitalizacji (t.j. Dz. U. z 2021 r., poz. 458),

Uchwala się, co następuje:

- § 1. Wyznacza się obszar zdegradowany i obszar rewitalizacji na terenie gminy Dzierzgoń.
- § 2. Granice obszaru zdegradowanego i obszaru rewitalizacji określa mapa w skali 1:4000 stanowiąca załącznik nr 1 do niniejszej uchwały.
- § 3. Wykonanie uchwały powierza się Burmistrz Dzierzgonia.
- § 4. Uchwała wchodzi w życie po upływie 14 dni od dnia jej ogłoszenia w Dzienniku Urzędowym Województwa Pomorskiego.



## UZASADNIENIE

Zgodnie z art. 3 ust. 1 ustawy z dnia 9 października 2015 r. o rewitalizacji (t.j. Dz. U. z 2021 r., poz. 458) przygotowanie, koordynowanie i tworzenie warunków do prowadzenia rewitalizacji, a także jej prowadzenie w zakresie właściwości gminy stanowią jej zadania własne.

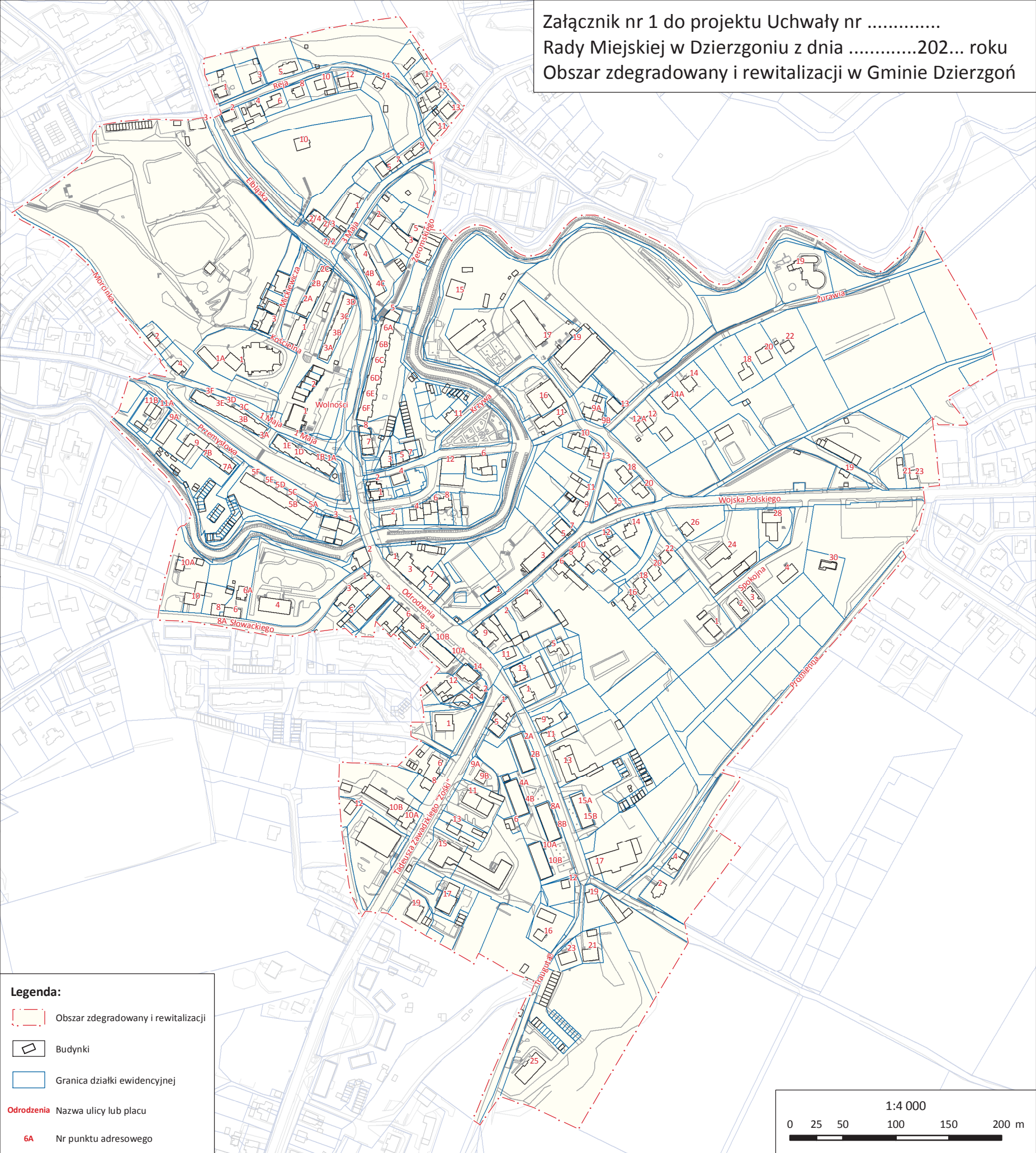
Zgodnie z art. 8 ust. ustawy z dnia 15 października 2015 r. o rewitalizacji, gdy gmina zamierza realizować zadania własne, o których mowa wyżej, rada gminy wyznacza, w drodze uchwały, z własnej inicjatywy albo na wniosek wójta, burmistrza albo prezydenta miasta, obszar zdegradowany i obszar rewitalizacji. W dniu .... Do Rady Miejskiej w Dzierzgoniu wpłynął wniosek Burmistrz Dzierzgonia o podjęcie uchwały w sprawie wyznaczenia obszaru zdegradowanego oraz obszaru rewitalizacji na terenie gminy Dzierzgoń.

Rewitalizacja rozumiana jest jako proces wyprowadzania ze stanu kryzysowego obszarów zdegradowanych, prowadzony w sposób kompleksowy, poprzez zintegrowane działania na rzecz lokalnej społeczności, przestrzeni i gospodarki, skoncentrowane terytorialnie. Kluczowym założeniem rewitalizacji jest partycypacja społeczna, która obejmuje przygotowanie, prowadzenie i ocenę rewitalizacji w sposób zapewniający aktywny udział interesariuszy. Rewitalizacja prowadzona jest przez interesariuszy rewitalizacji na podstawie gminnego programu rewitalizacji, który jest sporządzany dla obszaru rewitalizacji, obejmującego całość lub część obszaru zdegradowanego.




Obszar zdegradowany w gminie Dzierzgoń został wyznaczony z uwzględnieniem wymagań określonych w art. 9 ust. 1 ustawy o rewitalizacji, a jego granice zostały wyznaczone w wyniku analizy opisanej w *Diagnozie służącej wyznaczaniu obszaru zdegradowanego i obszaru rewitalizacji*. Obszar rewitalizacji obejmuje całość obszaru zdegradowanego. Granice tych obszarów określa mapa w skali 1:4000 stanowiąca zgodnie z art. 11 ust. 4 ustawy o rewitalizacji załącznik do niniejszej uchwały. Z uwagi na konieczność zachowania precyzji przebiegu granic obszaru zdegradowanego i rewitalizacji, zgodnie z zapisami ustawy o rewitalizacji, mapa została przedstawiona w dokładniejszej skali.

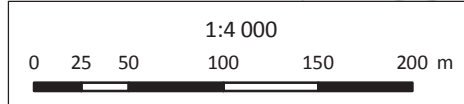
Dla obszaru rewitalizacji zostanie opracowany Gminny Program Rewitalizacji, który określi cele i kierunki działań oraz przedsięwzięcia rewitalizacyjne, a także metody weryfikacji osiągniętych rezultatów interwencji rewitalizacyjnej. Celem jest ograniczenie zidentyfikowanych problemów społecznych, skorelowanych z gospodarczymi, środowiskowymi, przestrzenno-funkcjonalnymi i technicznymi, a w konsekwencji poprawa jakości życia mieszkańców obszaru rewitalizacji.

Załącznik nr 1 do projektu Uchwały nr .....  
Rady Miejskiej w Dzierzgoniu z dnia .....202... roku  
Obszar zdegradowany i rewitalizacji w Gminie Dzierzgoń



**Legenda:**

-  Obszar zdegradowany i rewitalizacji
-  Budynki
-  Granica działki ewidencyjnej
- Odrodzenia** Nazwa ulicy lub placu
- 6A** Nr punktu adresowego



## FORMULARZ KONSULTACYJNY

### w sprawie projektu uchwały o wyznaczeniu obszaru zdegradowanego oraz obszaru rewitalizacji na terenie gminy Dzierzgoń

Mieszkanko, Mieszkańcu Gminy Dzierzgoń! Oddajemy w Twoje ręce projekt uchwały o wyznaczeniu obszaru zdegradowanego oraz obszaru rewitalizacji w Gminie Dzierzgoń. Prosimy o zapoznanie się z dołączoną mapą obszaru, *Diagnozą służącą wyznaczeniu obszaru zdegradowanego i obszaru rewitalizacji w mieście i gminie Dzierzgoń*, na podstawie której, po przeprowadzonej analizie całej gminy, wyznaczone zostały ww. obszary.

Weź udział w konsultacjach i przyłącz się do działań rewitalizacyjnych w gminie!

**Informacje o zgłaszającym:** (prosimy wypełnić wyraźnie drukowanymi literami):

Imię i nazwisko *	
Adres zamieszkania*	
E-mail	
Nr telefonu	

#### INFORMACJA ADMINISTRATORA O PRZETWARZANIU DANYCH OSOBOWYCH

Droga Mieszkanko, Drogi Mieszkańcu, informujemy, że administratorem Twoich danych osobowych jest Gmina Dzierzgoń, ul. Plac Wolności 1, 82-440 Dzierzgoń, tel. 55 276 25 01, [sekretariat@dzierzgon.pl](mailto:sekretariat@dzierzgon.pl).

Twoje dane zbierane są w celu przeprowadzenia konsultacji społecznych.

Z Inspektorem Ochrony Danych można skontaktować się na adres e-mail: [inspektor@cbi24.pl](mailto:inspektor@cbi24.pl).

Informujemy, że:

1. Masz prawo do żądania od administratora dostępu do Twoich danych osobowych, ich sprostowania i ograniczenia przetwarzania.
2. Dane osobowe będą przetwarzane do czasu załatwienia sprawy, dla potrzeb której zostały zebrane, a następnie będą przechowywane przez co najmniej 25 lat, po czym zostaną przekazane do Archiwum Narodowego w Malborku.
3. Masz prawo do wniesienia skargi do organu nadzorczego, którym jest Prezes Urzędu Ochrony Danych Osobowych.  
pozostałym ma charakter dobrowolny.
4. Konsekwencją niepodania wymaganych danych jest brak możliwości wzięcia udziału w konsultacjach społecznych.

\* - Pole obowiązkowe

**Pytanie 1: Jeśli masz komentarze lub sugestie dotyczące treści projektu uchwały o wyznaczeniu obszaru zdegradowanego i rewitalizacji, to napisz je poniżej.**

**Pytanie 2: Jeśli masz inne komentarze lub sugestie dotyczące granic obszaru rewitalizacji, to napisz je poniżej.**

**Jestem (zaznacz wszystkie właściwe odpowiedzi):**

- mieszkańcem/mieszkanką gminy Dzierzgoń
- przedsiębiorcą/przedsiębiorczynią
- przedstawicielem/ką grupy nieformalnej
- przedstawicielem/ką jednostki samorządu terytorialnego lub jego jednostki organizacyjnej
- przedstawicielem/ką organów władzy publicznej

**Podpis.....**

**Wypełniony i podpisany osobiście formularz, do 15 lipca 2022 r. można:**

- przesać w formie skanu/zdjęcia drogą elektroniczną na adres e-mail: [sekretariat@dzierzgon.pl](mailto:sekretariat@dzierzgon.pl)
- wysłać pocztą tradycyjną na adres: Urząd Miejski, Plac Wolności 1, 82-40 Dzierzgoń
- dostarczyć osobiście lub wypełnić na miejscu w siedzibie Urzędu Miejskiego, w Biurze Obsługi Mieszkańca

**Dziękujemy za poświęcony czas i podzielenie się opinią!**