

MAPA ZASADNICZA
Sekcje mapy: 6.211.32.11.3.2

SKALA 1:500

Początek dokumentacji projektowej km 0+000

Strefa nr 3 - obszar objęty procedurą przetargową pn. Zagospodarowanie ternu w zakresie utwardzenia działek geodezyjnych nr 605/43, 605/47, 494 obr. Dzierżoń

Strefa nr 2 - obszar objęty procedurą przetargową pn. Zagospodarowanie ternu w zakresie utwardzenia działek geodezyjnych nr 605/43, 605/47, 494 obr. Dzierżoń

Strefa nr 1 - obszar objęty procedurą przetargową pn. Zagospodarowanie ternu w zakresie utwardzenia działek geodezyjnych nr 605/43, 605/47, 494 obr. Dzierżoń

POWIATOWY
DOKUMENTACJA
I KARTOGRAFIA
w Sztetnie
Mieczysław
Poświadczam się zgodność
państwową wagę
Organ prowadzący
zobowiązany
Nazwa materiału za
Identyfikator ewidencji
materiału zasobu
Data wykonania
Imię, nazwisko i po
reprezentującej org

Województwo: pomorskie
 Powiat: Sztumski
 Jednostka ewidencyjna: 221601_4, Dzierzgoń - M
 Obręb: 0001, Obręb 1 - Dzierzgoń
 Działka: 601/1, 601/2










Strefa nr 4 - obszar objęty procedurą przetargową pn. Zagospodarowanie terenu w zakresie utwardzenia działek geodezyjnych nr 605/43, 605/47, 494 obr. Dzierzgoń



Koniec dokumentacji projektowej km 0+312

Polska Spółka Gazownictwa sp. z o.o.
 Oddział w Gdańsku
 Dział Zarządzania Majątkiem Sieciowym
 UZGODNIENIE NR 4750/BR/01/1.2016 z dnia 14.10.2016
 Treść uzgodnienia stanowi załącznik do dokumentacji
 Specjalista ds. Zarządzania Majątkiem Sieciowym
 Imię, nazwisko
 Podpis
 Aneta Połęga

DOKUMENTACJA PROJEKTOWA
 na przebudowę drogi powiatowej nr 3160 G ul. Traugutta w Dzierzgoniu,
 od km 0+000 do km 0+312, dł. odc. 0,312 km.
 Gmina Dzierzgoń, powiat Sztum.
PLAN SYTUACYJNY

LEGENDA:

-  - Nawierzchnia miejsc postojowych z kostki brukowej betonowej szarej
-  - Nawierzchnia drogi bitumiczna
-  - Nawierzchnia chodnika z kostki brukowej betonowej szarej h=6 cm
-  - Nawierzchnia zjazdów z kostki brukowej betonowej czerwonej h=8 cm
-  - Teren zielony pasa drogowego
-  - Krawężnik wystający 15 x 30 cm
-  - Krawężnik wtopiony i obrzeże
-  - Numery zjazdów
-  - Hektometry

DROTECH P.P.U. PROJEKTOWANIE, NADZOROWANIE DRÓG I MOSTÓW Edward Żak				
82-200 MALBORK, ul. Gen. Maczka 21/6				
PROJEKTANT	SPECJALNOŚĆ I NUMER UPRAWNIENI	NR. EWIDENCYJNY IZBY INŻYNIERÓW BUDOWNICTWA	DATA sierpień 2016 r. PODPIS	SKALA 1:500
JERZY CIESZKO	DRÓGI - 1299/EL/88	POM/BD/0626/01		
SPRAWDZAJĄCY	SPECJALNOŚĆ I NUMER UPRAWNIENI	NR. EWIDENCYJNY IZBY INŻYNIERÓW BUDOWNICTWA	DATA Sierpień 2016 r. PODPIS	NUMER RYSUNKU 1.2.2
EDWARD ŻAK	DRÓGI - 1974/EL/94	POM/BD/5682/01		

aj kopol z tego materiału
 nego i zarchiwizujcie go

Starosta Sztumski
 mege
 Zastępczyni
 P.22
 Sztum, dnia 14.10.2016
 inż. Paweł Łęgowski
 Kancelaria i Gospodarka Nieruchomościami