

**UCHWAŁA NR XIX/166/2016  
RADY MIEJSKIEJ W DZIERZGONIU**

z dnia 16 czerwca 2016 r.

**w sprawie przystąpienia do sporządzania zmiany studium uwarunkowań  
i kierunków zagospodarowania przestrzennego miasta i gminy Dzierzgoń  
w obrębach geodezyjnych Bruk i Nowiec**

Na podstawie art. 9 ust. 1 ustawy z dnia 27 marca 2003r. o planowaniu i zagospodarowaniu przestrzennym (t.j. Dz. U. z 2016r. poz. 778) i art. 18 ust. 2 pkt 5 ustawy z dnia 8 marca 1990r. o samorządzie gminnym (Dz.U. z 2016r. poz. 446) uchwała się, co następuje:

**§ 1. 1.** Przystępuje się do sporządzania zmiany studium uwarunkowań i kierunków zagospodarowania przestrzennego miasta i gminy Dzierzgoń w obrębach geodezyjnych Bruk i Nowiec.

2. Zmianą studium obejmuje się obszary, których granice wskazane są na załącznikach graficznych nr 1 i 2 do uchwały.

**§ 2.** Wykonanie uchwały powierza się Burmistrzowi Dzierzgonia.

**§ 3.** Uchwała wchodzi w życie z dniem podjęcia i podlega ogłoszeniu na tablicy ogłoszeń w Urzędzie Miejskim w Dzierzgoniu i na stronie internetowej Gminy Dzierzgoń.

Wiceprzewodniczący Rady

**Grzegorz Murawski**

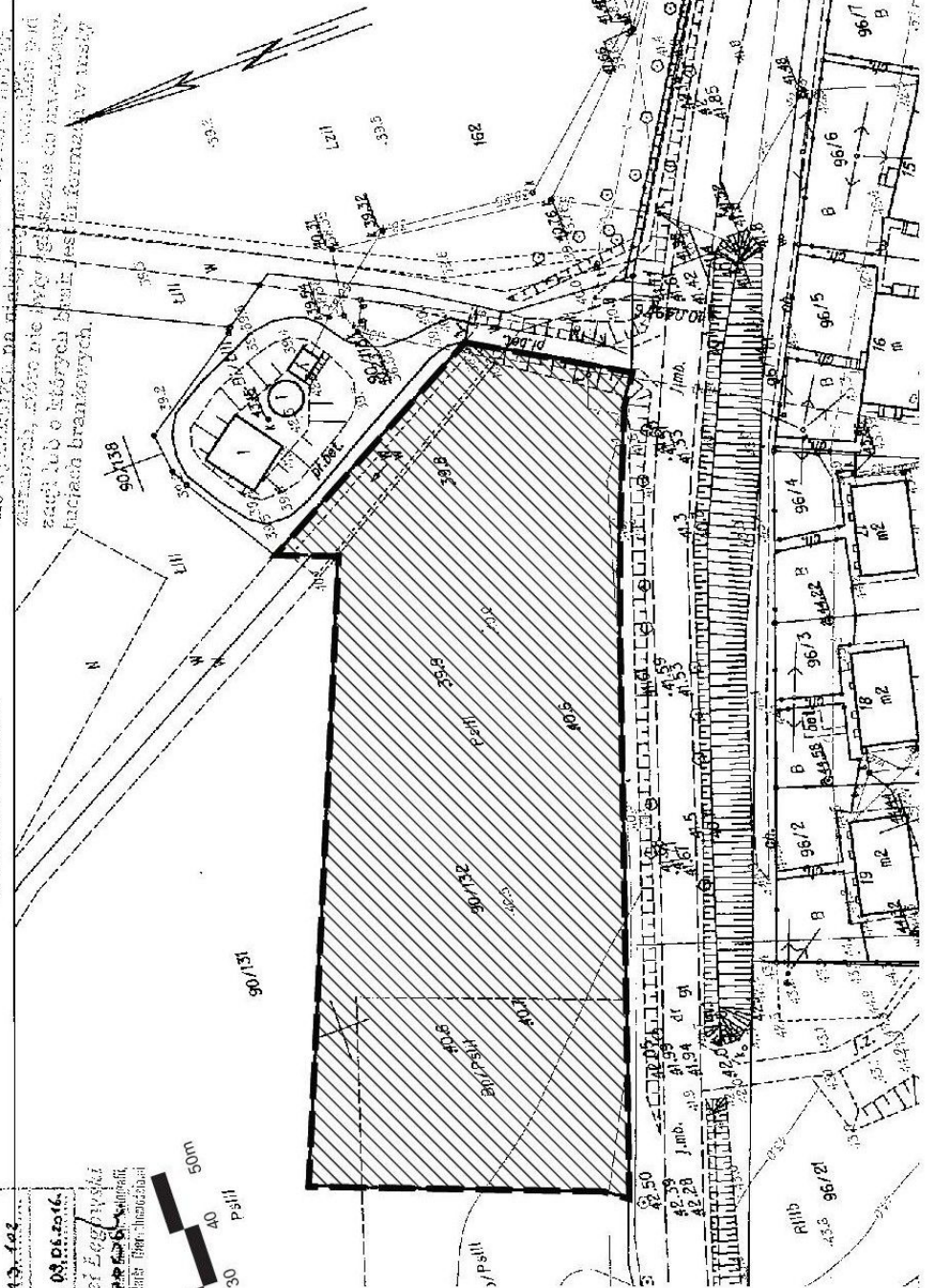
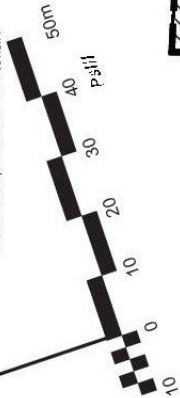
Powiat: Sztumski  
Jednostka ewidencyjna: 221601\_5, Dzierzgoń - (   
Obręb: 0004, Bruk  
Działka: 90/132

MAPA ZASADNICZA  
Sekcje mapy: 6.212.31.13.4; 6.212.31.14.3; 6.212.31.14.1; 6.212.31.13.2

SKALA 1:1000


nie wykazuje się istnienia w terenie innych  
nie wykazuje się na planie  
zastawach, które nie były  
zacił lub o których brak jest  
naciągów branżowych.

WZTM W Sztumie ul. Mickiewicza 209	
Sztumski Urząd Miejski, ul. Mickiewicza 209 81-111 Sztum, woj. pomorskie	
Opis przedsięwzięcia inwestycyjnego zadanie inwestycyjne i branżowy	Mapa zasadnicza
Wzrost właściciela terenu	Wzrost: 9613-102
Przebieg inwestycji	Strona, dnia 03.06.2016.
Przebieg inwestycji	ul. Powiśle 10, Sztum
Przebieg inwestycji	ul. Powiśle 10, Sztum
Przebieg inwestycji	ul. Powiśle 10, Sztum
Przebieg inwestycji	ul. Powiśle 10, Sztum
Przebieg inwestycji	ul. Powiśle 10, Sztum



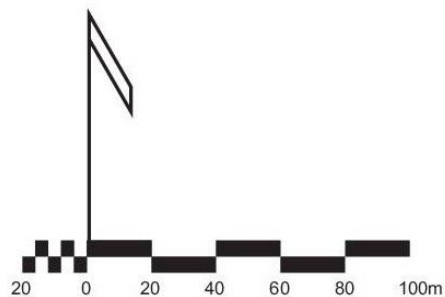
Załącznik graficzny nr 1  
do uchwały Nr XIX/166/2016  
Rady Miejskiej w Dzierzgoniu  
z dnia 16 czerwca 2016 roku

skala 1:1 000

**LEGENDA:**  
 granice opracowania zmiany studium

Załącznik graficzny nr 2  
do uchwały Nr XIX/166/2016  
Rady Miejskiej w Dzierzgoniu  
z dnia 16 czerwca 2016 roku

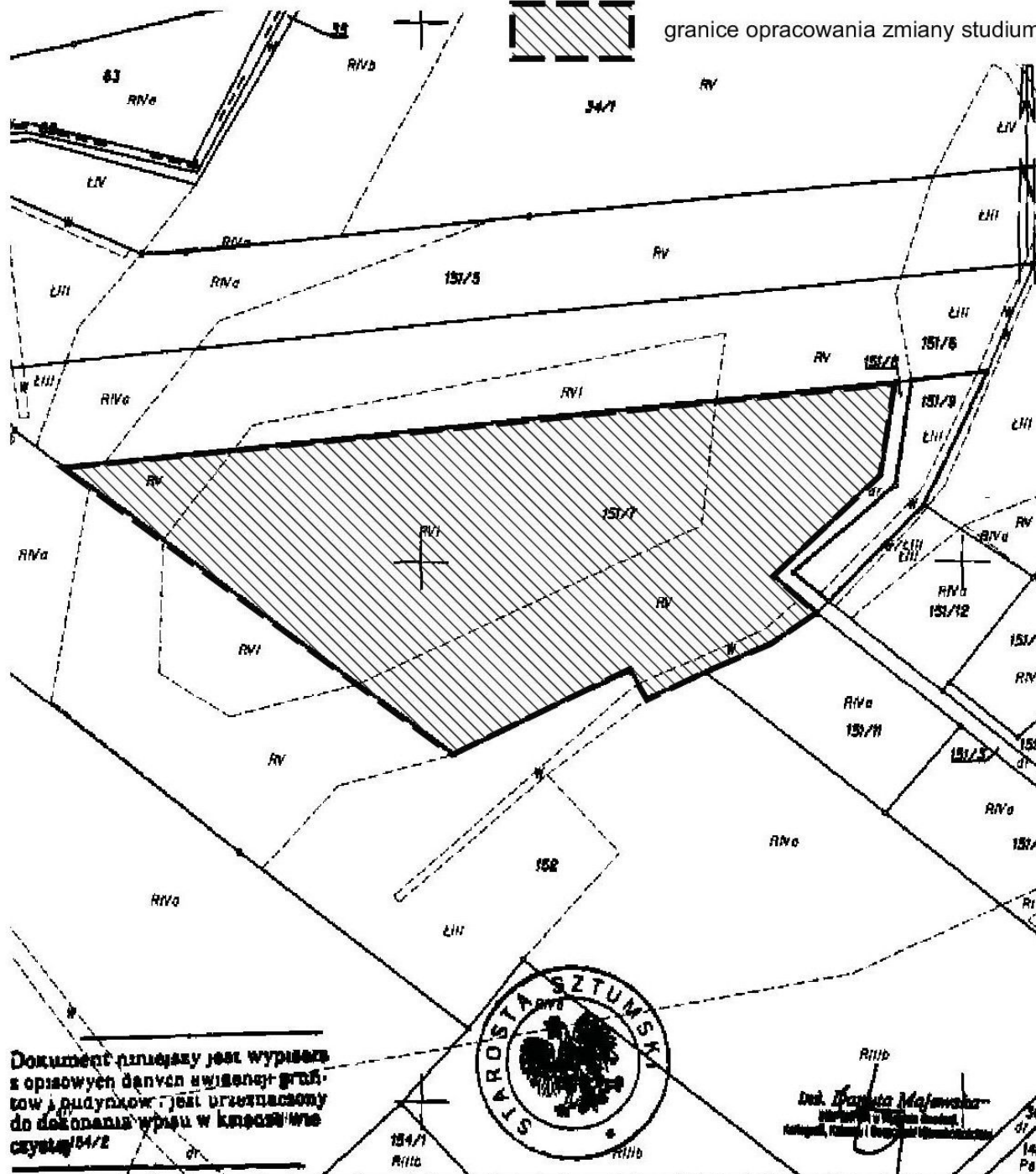
skala 1:2 000




LEGENDA:



granice opracowania zmiany studium



Document niniejszy jest wypisem z opisowych danych ewidencyjnych gruntów i budynków - jest przeznaczony do dokonania wpisu w księgach wieczystych 154/2



Dr. Danuta Majewska  
Katastr, Planów i Budowlanych Dokumentów

Sztum dn. 2015-06-19  
Sperzódziki wydruki Danuta Majewska

## **Uzasadnienie**

Niniejszą uchwałę podejmuje się na podstawie art. 9 ust. 1 ustawy z dnia 27 marca 2003r. o planowaniu i zagospodarowaniu przestrzennym (t.j. Dz. U. z 2016r. poz. 778) i art. 18 ust. 2 pkt 5 ustawy z dnia 8 marca 1990r. o samorządzie gminnym (Dz.U. z 2016r. poz. 446) przyznającymi radzie gminy wyłączne prawo stanowienia w sprawach zastrzeżonych ustawami do kompetencji rady gminy, w tym podejmowania uchwał o przystąpieniu do sporządzania /zmiany/ studium uwarunkowań i kierunków zagospodarowania przestrzennego gminy. Kompetencje rady gminy w zakresie planowania przestrzennego ustawodawca zawarł w art. 3 ust. 1 ustawy o planowaniu i zagospodarowaniu przestrzennym, zgodnie z którym „kształtowanie i prowadzenie polityki przestrzennej na terenie gminy, w tym uchwalanie studium uwarunkowań i kierunków zagospodarowania przestrzennego gminy oraz miejscowych planów zagospodarowania przestrzennego, z wyjątkiem morskich wód wewnętrznych, morza terytorialnego i wyłącznej strefy ekonomicznej oraz terenów zamkniętych, należy do zadań własnych gminy”.

Uchwałę podejmuje się po rozpatrzeniu wniosku Burmistrza Dzierzgonia, na obszarach pokazanych na załączniku graficznym nr 1 i 2 do uchwały.

Stwierdza się zasadność przystąpienia do sporządzenia zmiany studium w przedstawionych granicach.

Burmistrz Dzierzgonia

**Elżbieta Domańska**