



REGIONALNA DYREKCJA OCHRONY ŚRODOWISKA W GDAŃSKU

Wydział Ocen Oddziaływania na Środowisko

Gdańsk, dnia 02.12.2021r.

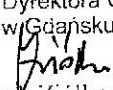
RDOŚ-Gd-WOO.4220.851.2021.IK.3
zpo

Burmistrz Dzierzgonia
Plac Wolności 1
82-440 Dzierzgoń

Regionalny Dyrektor Ochrony Środowiska w Gdańsku przesyła w załączeniu postanowienie znak RDOŚ-Gd-WOO.4220.851.2021.IK.2 dla przedsięwzięcia pn. „**Budowy sieci kanalizacji sanitarnej grawitacyjnej i tłocznej oraz sieci wodociągowej na trasie Stanowo - Kuksy - Morany gmina Dzierzgoń**”,

z prośbą o powiadomienie stron postępowania.

Powyższe wynika z faktu, iż opinia nie ma charakteru wiążącego dla organu prowadzącego postępowanie główne i po jej przedstawieniu strona może zgłaszać swoje uwagi i wnioski dowodowe do organu głównego.

z up. Regionalnego Dyrektora Ochrony Środowiska
w Gdańsku

Marek Ziolkowski
p.o. Zastępcy Regionalnego Dyrektora Ochrony Środowiska
w Gdańsku
Regionalny Konserwator Przyrody


Otrzymują:

1. Adresat
2. RDOŚ aa



Spełniamy wymagania EMAS – zarządzamy urzędem efektywnie, oszczędnie i prośrodowiskowo

ul. Chmielna 54/57, 80-748 Gdańsk, tel.: 58 68 36-800, fax: 58 68-36-803, sekretariat.gdansk@rdos.gov.pl, www.gov.pl/web/rdos-gdansk





REGIONALNY DYREKTOR OCHRONY ŚRODOWISKA W GDAŃSKU

RDOŚ-Gd-WOO.4220.851.2021.IK.2
za dowodem doręczenia

Gdańsk, dnia 02.12.2021r.

POSTANOWIENIE

Na podstawie art. 123 ustawy z dnia 14 czerwca 1960 r. Kodeks postępowania administracyjnego (*tekst jedn. Dz. U. z 2021, poz. 735 ze zm.*), dalej Kpa w związku z art. 64 ust 1 pkt. 1, ust. 3, ust. 3a ustawy z dnia 3 października 2008 r. o udostępnianiu informacji o środowisku i jego ochronie, udziale społeczeństwa w ochronie środowiska oraz o ocenach oddziaływania na środowisko (*tekst jedn. Dz. U. z 2021r., poz. 247 ze zm.*), w związku z pismem Burmistrza Dzierzgonia, pismo znak: SKS.6220.8.2.2021 z dnia 24.09.2021 r. (wpływ uzupełnienia 29.11.2021 r.), po przeanalizowaniu wniosku o wydanie decyzji o środowiskowych uwarunkowaniach, wraz z załącznikami, w tym kartą informacyjną przedsięwzięcia, złożonego przez Rejonowe Przedsiębiorstwo Wodociągów i Kanalizacji w Dzierzgoniu Sp. z o.o.,

postanawiam

I. Wyrazić opinię o braku potrzeby przeprowadzenia oceny oddziaływania na środowisko planowanego przedsięwzięcia pn.: „Budowy sieci kanalizacji sanitarnej grawitacyjnej i tłocznej oraz sieci wodociągowej na trasie Stanowo - Kuksy - Morany gmina Dzierzgoń”.

II. Wskazać na konieczność określenia w decyzji o środowiskowych uwarunkowaniach poniższych warunków:

1. Podczas prowadzenia wykopów zabezpieczyć plac robót płótkiem z siatki herpetologicznej przed przedostaniem się do wykopów małych zwierząt. Codziennie, przed przystąpieniem do dalszych prac przeprowadzać kontrolę wykopów; uwięzione zwierzęta niezwłocznie przenieść poza teren objęty pracami, na właściwe dla nich siedlisko. Przenoszenie prowadzić pod nadzorem przyrodnika oraz przy użyciu rękawiczek ochronnych; używany do tego sprzęt dezynfekować. Prace prowadzone pod nadzorem przyrodniczym udokumentować w dokumentacji budowy.
2. Rozpoczęcie prac ziemnych, na potrzeby budowy instalacji, przeprowadzić poza okresem gniazdowania większości gatunków ptaków (tj. poza okresem od 1 marca do 31 sierpnia). W przypadku zaistnienia potrzeby dokonania prac w ww. okresie, możliwe będzie ich wykonanie jedynie w przypadku potwierdzenia przez osobę posiadającą wiedzę i kompetencje z zakresu ornitologii, iż przedmiotowy teren nie jest wykorzystywany przez chronione gatunki ptaków jako miejsce gniazdowania, co należy potwierdzić wpisem w dokumentacji budowlanej.
3. Drzewa rosnące w sąsiedztwie planowanych prac, przeznaczone do adaptacji, zabezpieczyć przed ewentualnym uszkodzeniem poprzez odeskowanie (bez uszkodzenia kory) lub owinięcie matami.
4. Nie magazynować materiału ziemnego i materiałów budowlanych w odległości mniejszej niż 10 m od pnia drzewa.
5. W zasięgu korony drzewa nie parkować maszyn i pojazdów.
6. W sąsiedztwie drzew i krzewów przeznaczonych do adaptacji, prace w obrębie strefy korzeniowej prowadzić ręcznie. Ewentualne przycinanie korzeni prowadzić

prostopadle do ich osi, a miejsca przecięcia zabezpieczyć odpowiednimi środkami ochrony roślin. Odkryte w wyniku prac korzenie zabezpieczyć przed wysychaniem i ewentualnym przemrożeniem poprzez wykorzystanie mat lub innych materiałów izolujących.

Uzasadnienie

Burmistrz Dzierzgonia wystąpił do Regionalnego Dyrektora Ochrony Środowiska w Gdańsku, pismem znak: SKS.6220.8.2.2021 z dnia 24.09.2021 r. (wpływ 29.09.2021 r.) w celu uzyskania opinii co do konieczności przeprowadzenia oceny oddziaływania na środowisko dla przedsięwzięcia jw.

Do powyższego wniosku załączono:

- kartę informacyjną przedsięwzięcia,
- oświadczenie Burmistrza Dzierzgonia, o którym mowa w *art. 64 ust. 2a ustawy z dnia 3 października 2008 r. o udostępnianiu informacji o środowisku i jego ochronie, udziale społeczeństwa w ochronie środowiska oraz o ocenach oddziaływania na środowisko (Dz.U. z 2021 r., poz. 247 ze zm.)*.

Burmistrz Dzierzgonia pismem znak: SKS.6220.8.2.2021 z dnia 10.11.2021r. dokonał korekty w planowanej trasie kanalizacji poprzez wykreślenie z wniosku działek o numerach ewidencyjnych: 213/3, 227, 226/5 i dopisanie działek: 187/16, 224/4, 230/2.

Regionalny Dyrektor Ochrony Środowiska w Gdańsku pismem znak: RDOŚ-Gd-WOO.4220.851.2021.IK.1 z dnia 23.11.2021 r. wezwał Burmistrza Dzierzgonia do uzupełnienia dokumentacji o wniosek o wydanie decyzji o środowiskowych uwarunkowaniach. Burmistrz Dzierzgonia pismem znak: SKS.6220.8.7.2021 z dnia 29.1.2021 r. przekazał wymagany dokument.

Regionalny Dyrektor Ochrony Środowiska w Gdańsku, po dokonaniu analizy przedłożonej dokumentacji, w tym karty informacyjnej przedsięwzięcia stwierdził, że:

- przedsięwzięcie obejmować będzie budowę sieci kanalizacji sanitarnej grawitacyjnej i tłocznej oraz sieci wodociągowej na trasie Stanowo - Kuksy - Morany gmina Dzierzgoń;
- przedsięwzięcie objęte ww. wnioskiem zgodnie z § 3 ust. 1 pkt 81 Rozporządzenia Rady Ministrów z dnia 10 września 2019 r. w sprawie przedsięwzięć mogących znacząco oddziaływać na środowisko (Dz. U. z 2019 r., poz. 1839) jest kwalifikowane jako: „*sieci kanalizacyjne o całkowitej długości przedsięwzięcia nie mniejszej niż 1 km, z wyłączeniem:*
 - a) *przebudowy tych sieci metodą bezwykopową,*
 - b) *sieci kanalizacji deszczowej zlokalizowanych w pasie drogowym i obszarze kolejowym,*
 - c) *przyłączy do budynków*”.

Przedmiotowe przedsięwzięcie będzie wiązało się z budową sieci kanalizacji sanitarnej o długości ok. 3,5 km. W związku z tym realizacja ww. przedsięwzięcia wymaga uzyskania decyzji o środowiskowych uwarunkowaniach;

- w związku z rodzajem i lokalizacją przedsięwzięcia, wykluczona jest możliwość oddziaływania planowanego przedsięwzięcia na obszary położone poza granicami Polski zarówno na etapie realizacji, jak i eksploatacji. Nie zachodzą, więc przesłanki do przeprowadzenia postępowania w sprawie oceny oddziaływania na środowisko w kontekście transgranicznym.

Zgodnie z art. 64 ust. 1 pkt. 1 przywołanej na wstępie ustawy OOS z dnia 3 października 2008 r., regionalny dyrektor ochrony środowiska wydaje opinię dotyczącą obowiązku lub braku obowiązku przeprowadzenia oceny oddziaływania przedsięwzięcia na środowisko dla planowanych przedsięwzięć mogących potencjalnie znacząco oddziaływać na środowisko, o których mowa

w art. 59 ust. 1 pkt. 2 ww. ustawy OoŚ. Rodzaje tych przedsięwzięć, zgodnie z art. 60 cytowanej ustawy, określone są w § 3 wyżej przywołanego rozporządzenia Rady Ministrów z dnia 10 września 2019 r. w sprawie przedsięwzięć mogących znacząco oddziaływać na środowisko. Opinię co do potrzeby przeprowadzenia oceny oddziaływania przedsięwzięcia na środowisko dla planowanego przedsięwzięcia, mogącego potencjalnie znacząco oddziaływać na środowisko wydaje się uwzględniając łącznie kryteria, o których mowa w art. 63 ww. ustawy OoŚ. Analizując kryteria określone w art. 63 ww. ustawy OoŚ oraz informacje zawarte w karcie informacyjnej przedsięwzięcia tut. organ wziął pod uwagę:

1. Rodzaj i charakterystykę przedsięwzięcia

W ramach przedsięwzięcia polegającego na budowie kanalizacji sanitarnej grawitacyjnej i tłocznej oraz sieci wodociągowej na trasie Stanowo - Kuksy - Morany gm. Dzierzgoń planowane jest wykonanie:

- kanalizacji tłocznej o średnicy 110 - 90 mm z pompownią ścieków,
- kanalizacji sanitarnej grawitacyjnej o średnicy 200 mm od istniejącej zabudowy do terenu PKP,
- sieci wodociągowej o średnicy 110 - 90 mm.

Inwestycja realizowana będzie w pasie dróg gminnych, przez tereny gminne i prywatne o nawierzchni ziemnej i poboczu dróg powiatowych o nawierzchni asfaltowej.

Zakres prac obejmuje:

- budowę wodociągu o średnicy 110 - 90 mm L=2178,50 m,
- budowę kanalizacji sanitarnej grawitacyjnej o średnicy 200 mm z rur PVC kielichowych grubościennych gładkich i długości L=302,5 m od istniejącej kanalizacji sanitarnej w Stanowie w kierunku drogi powiatowej,
- pompownię ścieków P o średnicy 1,50 m, wysokości H= 3,90 m, i o wydajności do 2,0 l/s,
- budowę kanalizacji tłocznej o średnicy 110 -90 mm L=3137,50 m,
- załamanie trasy przewodu tłoczego - łuki z kształtek z PE SDR17,
- studnie rewizyjne na sieci grawitacyjnej - o średnicy 1,20 m,
- ułożenie przewodów w pasie drogowym metodą bezwykopową oraz w wykopów otwartych (zgodnie z uzgodnieniami),
- przywrócenie terenu po wybudowaniu do stanu pierwotnego.

Łączna długość inwestycji:

- sieci kanalizacji sanitarnej grawitacyjnej, tłocznej oraz przyłączy wynosi 3512,50 m,
- sieci wodociągowej oraz przyłączy wynosi 2241,50 m.

Rzeczywistą powierzchnię jaką zajmie inwestycja szacuje się na 0,53 ha.

Prace ziemne - m.in. posadowienie pompowni prowadzone będą pod nadzorem konstruktora. Prace ziemne prowadzone będą tak, by nie naruszyć naturalnej struktury gruntu oraz nie dopuścić do jego zawilgocenia i przemarznięcia.

W trakcie realizacji przedsięwzięcia zostaną wykonane przejścia poprzeczne pod drogami powiatowymi i gminnymi.

Potencjalne zaplecze budowy przewiduje się na terenie Rejonowego Przedsiębiorstwa Wodociągów i Kanalizacji, zlokalizowanego przy ulicy Słowackiego 24 w Dzierzgoniu. Jest ono wyposażone w miejsca postojowe pojazdów oraz jest zabezpieczone przed zanieczyszczeniem środowiska substancjami ropopochodnymi. Tu również zlokalizowana zostanie baza budowy. Nie zakłada się tworzenia bazy materiałowej w miejscu prowadzenia inwestycji ze względu na jej specyfikę, tj. materiały użyte do budowy będą przywożone odpowiednio do potrzeb wynikających

z etapu budowy.

2. Usytuowanie przedsięwzięcia

Planowane przedsięwzięcie zlokalizowane będzie na trasie Stanowo - Kuksy - Morany gm. Dzierzgoń, na działkach nr 219/2; 220; 213/10; 213/29; 213/24; 213/23; 213/18; 213/13; 327/9; 215; 216/1; 217; 218/6; 218/5; 262/2; 218/3; 218/1; 260; 264; 221; 191/3; 192/1; 191/2; 193/1; 193/3; 375; 187/13; 187/14; 187/11; 187/17; 187/15; 187/8; 225/1; 187/9; 187/7; 226/4; 353; 165/2; 164/2; 162/2; 160/1; 347; 156/3; 156/2; 159/7; 187/16; 224/4; 230/2 obręb Morany.

Przedsięwzięcie przebiegać będzie w pasach drogowych, terenach gminnych i prywatnych bez naruszenia nawierzchni utwardzonych (pas drogowy drogi powiatowej).

Na obszarze prowadzonych prac nie rosną drzewa, w związku z czym nie zachodzi potrzeba przeprowadzenia ich karczowania, miejscami występują krzewy.

Roślinność znajdująca się w obrębie planowanej inwestycji jest typowa dla roślinności przydrożnej. Zaliczyć do niej możemy trawy i roślinność niskopienną z gatunku: perz właściwy (*Elymus repens*), bylica polna (*Artemisia campestris*), bylica pospolita (*Artemisia vulgaris*), mniszek pospolity (*Taraxacum officinale*), krwawnik pospolity (*Achillea millefolium*), babka lancetowata (*Plantago lanceolata*), koniczyna polna (*Trifolium arvense*) i biała (*T. repens*), kupkówka pospolita (*Dactylis glomerata*) oraz dziewanna drobnokwiatowa (*Verbascum thapsus*).

Przedmiotowe przedsięwzięcie zlokalizowane jest poza granicami obszaru Natura 2000. Najbliżej położony obszar sieci Natura 2000 to znajdujące się ok. 9,7 km na południowy wschód od inwestycji Lasy Ławskie PLB280005.

Planowane przedsięwzięcie będzie częściowo realizowane w granicach Obszaru Chronionego Krajobrazu Rzeki Dzierzgoń (woj. pomorskie). Wyżej wymieniony Obszar Chronionego Krajobrazu ustanowiony został Uchwałą nr 259/XXIV/16 Sejmiku Województwa Pomorskiego z dnia 25 lipca 2016 r. w sprawie obszarów chronionego krajobrazu w województwie pomorskim (Dz. Urz. Woj. Pom. z 2016 r. poz. 2942). Zgodnie z § 5 ww. uchwały, na obszarach chronionego krajobrazu, wymienionych w załączniku nr 1 do niniejszej uchwały (w tym na terenie Obszaru Chronionego Krajobrazu Rzeki Dzierzgoń (woj. pomorskie)), wprowadza się następujące zakazy:

1. zabijania dziko występujących zwierząt, niszczenia ich nor, legowisk, innych schronień i miejsc rozrodu oraz tarlisk, złożonej ikry, z wyjątkiem amatorskiego połowu ryb oraz wykonywania czynności związanych z racjonalną gospodarką rolną, leśną, rybacką i łowiecką,
2. realizacji przedsięwzięć mogących znacząco oddziaływać na środowisko w rozumieniu przepisów ustawy z dnia 3 października 2008 r. o udostępnianiu informacji o środowisku i jego ochronie, udziale społeczeństwa w ochronie środowiska oraz o ocenach oddziaływania na środowisko,
3. likwidowania i niszczenia zadrzewień śródpolnych, przydrożnych i nadwodnych, jeżeli nie wynikają one z potrzeby ochrony przeciwpowodziowej i zapewnienia bezpieczeństwa ruchu drogowego lub wodnego lub budowy, odbudowy, utrzymania, remontów lub naprawy urządzeń wodnych,
4. wydobywania do celów gospodarczych skał, w tym torfu, oraz skamieniałości, w tym kopalnych szczątków roślin i zwierząt, a także minerałów i bursztynu,
5. wykonywania prac ziemnych trwale zniekształcających rzeźbę terenu, z wyjątkiem prac związanych z zabezpieczeniem przeciwsztorowym, przeciwpowodziowym lub przeciwsuwiskowym lub utrzymaniem, budową, odbudową, naprawą lub remontem urządzeń wodnych,

6. dokonywania zmian stosunków wodnych, jeżeli służą innym celom niż ochrona przyrody lub zrównoważone wykorzystanie użytków rolnych i leśnych oraz racjonalna gospodarka wodna lub rybicka,
7. likwidowania naturalnych zbiorników wodnych, starorzeczy i obszarów wodno-błotnych,
8. budowania nowych obiektów budowlanych w pasie szerokości 100 m od:
 - a) linii brzegów rzek, jezior i innych naturalnych zbiorników wodnych,
 - b) zasięgu lustra wody w sztucznych zbiornikach wodnych usytuowanych na wodach płynących przy normalnym poziomie piętrzenia określonym w pozwoleniu wodnoprawnym, o którym mowa w art. 122 ust. 1 pkt 1 ustawy z dnia 18 lipca 2001 r. - Prawo wodne- z wyjątkiem urządzeń wodnych oraz obiektów służących prowadzeniu racjonalnej gospodarki rolnej, leśnej lub rybickiej.

Zgodnie jednak z § 7 ust. 2 ww. uchwały, zakaz realizacji przedsięwzięć mogących znacząco oddziaływać na środowisko, nie dotyczy realizacji przedsięwzięć (potencjalnie mogących znacząco oddziaływać na środowisko), dla których organ ochrony środowiska stwierdził brak konieczności przeprowadzenia oceny oddziaływania przedsięwzięcia na środowisko.

Powyższe zakazy nie dotyczą również realizacji inwestycji celu publicznego w rozumieniu art. 2 pkt 5 ustawy z dnia 27 marca 2003 r. o planowaniu i zagospodarowaniu przestrzennym. Przedmiotowa inwestycja stanowi realizację celu publicznego (Dz. U. z 2021 r. poz. 741 ze zm.).

Inny, najbliższej położony obszar chroniony, objęty ochroną na podstawie przepisów ustawy z dnia 16 kwietnia 2004 r. o ochronie przyrody (tekst jedn. Dz. U. z 2021 r. poz. 1098) to położony ok. 1,4 km na zachód Obszar Chronionego Krajobrazu Jeziora Dzierzgoń.

Przedsięwzięcie położone w poza granicami korytarza ekologicznego. Najbliższej położony korytarz ekologiczny to Pobrzeże Słowińskie KPn-20A (ok. 300 m od inwestycji).

Jako działanie minimalizujące negatywne oddziaływanie przedmiotowego przedsięwzięcia na środowisko tut. organ zaleca warunek monitorowania pod kątem występowania na placu budowy małych zwierząt oraz kontrolę wykopów przed przystąpieniem do dalszych prac. Uwięzione zwierzęta niezwłocznie należy przenosić poza teren objęty pracami, na właściwe dla nich siedlisko. Przenoszenie należy prowadzić pod nadzorem przyrodnika. Dodatkowo, z uwagi na wyniki najnowszych badań przeprowadzonych m.in. przez naukowców z Uniwersytetu Jagiellońskiego w latach 2018-2019, które potwierdzają występowanie w populacjach płazów w Polsce pasożyta *Batrachochytrium dendrobatidis*, prace terenowe z tą grupą zwierząt należy prowadzić przy użyciu rękawiczek ochronnych a używany do tego sprzęt musi być dezynfekowany.

Jednocześnie tutejszy organ zaznacza, że decyzja o środowiskowych uwarunkowaniach nie zastępuje zezwolenia w trybie art. 56 ww. ustawy z dnia 16 kwietnia 2004 r. o ochronie przyrody. Na ewentualne zniszczenie siedlisk gatunków, płoszenie lub przenoszenie gatunków znajdujących się pod ochroną należy uzyskać zezwolenie w trybie art. 56 ust. 1 ww. ustawy.

3. Rodzaj i skalę możliwego oddziaływania na elementy środowiska, zarówno na etapie realizacji przedsięwzięcia, jak i jego funkcjonowania

Podczas realizacji przedsięwzięcia będzie miała miejsce emisja hałasu, o charakterze okresowym, a jego natężenie będzie podlegać zmianom w poszczególnych etapach budowy, w zależności od przebiegu prac i udziału poszczególnych maszyn i urządzeń montażowych w trakcie realizacji przedsięwzięcia. Na etapie realizacji przedsięwzięcia nie przewiduje się powstania ścieków technologicznych. Wytworzone odpady w pierwszej kolejności poddane będą odzyskowi (ponownemu zagospodarowaniu), a gdy odzysk nie będzie możliwy – unieszkodliwianiu. Spośród odbiorców odpadów wybierani będą tacy, którzy prowadzą odzysk odpadów i mają stosowne

zezwolenia w tym zakresie. Wykonawca oraz Zarządzający uregulują stan formalno-prawny w zakresie gospodarki odpadami tj. w zależności od ilości i rodzaju wytwarzanych odpadów uzyskają niezbędne pozwolenia i decyzje zatwierdzające program gospodarki odpadami niebezpiecznymi lub złożą informację o wytwarzanych odpadach i sposobach gospodarowania nimi. Eksploatacja sieci nie wiąże się z wytwarzaniem odpadów.

W celu zminimalizowania negatywnego oddziaływania na środowisko, na etapie realizacji i eksploatacji, zostaną zastosowane następujące środki:

- prace budowlane będą prowadzone wyłącznie w porze dziennej;
- ścieki socjalno-bytowe z terenów bazy ekipy budującej instalację, będą odbierane przez firmy zajmujące się wywozem nieczystości płynnych, posiadających stosowne zezwolenia;
- odpady zostaną zagospodarowane zgodnie z obowiązującymi przepisami;
- na terenie budowy indywidualne wykopy, studnie, będą zabezpieczone przed dostaniem się do nich zwierząt;
- codziennie przed przystąpieniem do dalszych prac zostanie przeprowadzona kontrola wykopów, a ewentualne uwięzione zwierzęta niezwłocznie przeniesione poza teren objęty pracami;
- drzewa przeznaczone do adaptacji na czas budowy zostaną zabezpieczone przed mechanicznym uszkodzeniem.

Z załączonej karty informacyjnej wynika, że zaproponowane rozwiązania, przy uwzględnieniu rodzaju i skali przedsięwzięcia sprawią, że zasięg jego oddziaływania zostanie znacznie ograniczony, nie powodując przekroczenia standardów jakości środowiska w zakresie czystości powietrza oraz norm akustycznych na terenie przeznaczonym na pobyt stały ludzi. Poprzez zastosowanie urządzeń i materiałów posiadających wszystkie wymagane prawem certyfikaty, aprobaty i dopuszczenia do stosowania oraz środków transportu odpowiednio przystosowanych do przewozu materiałów budowlanych do minimum ograniczone zostanie oddziaływanie na środowisko gruntowo-wodne.

Przedsięwzięcie na etapie realizacji i eksploatacji nie wpłynie znacząco negatywnie na pogłębianie zmian klimatycznych. Ponadto nie przewiduje się, aby klimat i jego zmiany miały znaczący wpływ na funkcjonowanie przedmiotowego przedsięwzięcia.

Mając na uwadze położenie geograficzne względem obszarów Natura 2000 oraz skalę i charakter przedsięwzięcia, nie ma podstaw przypuszczać, aby realizacja inwestycji mogła również spowodować modyfikację warunków ekologicznych ostoi, tym samym:

- wpłynąć na pogorszenie stanu siedlisk przyrodniczych lub siedlisk gatunków roślin i zwierząt, dla których ochrony zostały wyznaczone ww. obszary Natura 2000;
- wpłynąć negatywnie na gatunki, dla których ochrony obszary te zostały wyznaczone;
- pogorszyć integralność obszarów Natura 2000 lub ich powiązania z innym obszarami.

Nie jest więc konieczne przeprowadzenie oceny w trybie art. 6.3 Dyrektywy Rady 92/43/EWG.

Z uwagi na położenie poza granicami pozostałych obszarów chronionych objętych ochroną na podstawie przepisów ustawy o ochronie przyrody oraz przy uwzględnieniu charakteru i skali inwestycji, przedsięwzięcie nie narusza przepisów w tym zakresie.

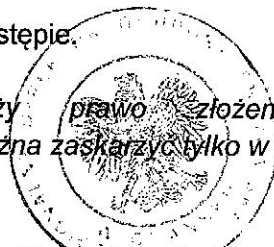
Planowane przedsięwzięcie nie zalicza się do zakładów stwarzających zagrożenie wystąpienia poważnej awarii przemysłowej w rozumieniu przepisów ustawy z dnia 18 kwietnia 2001 r. Prawo ochrony środowiska (*tekst jedn. Dz. U. z 2021, poz. 1219 ze zm.*).

Nie stwierdza się możliwości wystąpienia negatywnego oddziaływania przedmiotowej inwestycji względem innych przedsięwzięć i tym samym kumulowania się negatywnych oddziaływań.

Podsumowując, tut. organ po dokonaniu analizy powyższych uwarunkowań, w tym miejsca usytuowania przedsięwzięcia, a także jego możliwego oddziaływania na środowisko wyraził opinię, iż **nie będzie konieczne przeprowadzenie oceny oddziaływania przedsięwzięcia na środowisko**. Stwierdzając brak potrzeby przeprowadzenia oceny oddziaływania na środowisko dla planowanego przedsięwzięcia organ uwzględnił skalę przedsięwzięcia, wielkość zajmowanego terenu oraz ich wzajemnych proporcji, a także rodzaj i skalę możliwego oddziaływania inwestycji.

W związku z powyższym postanowiono jak na wstępie.

Na postanowienie niniejsze nie służy **prawo** złożenia zażalenia. Zgodnie z art. 142 Kpa postanowienie w tym zakresie można zaskarżyć tylko w odwołaniu od decyzji.



z up. Regionalnego Dyrektora Ochrony Środowiska
w Gdańsku

Marek Ziółkowski
Marek Ziółkowski
p.o. Zastępcy Regionalnego Dyrektora Ochrony Środowiska
w Gdańsku
Regionalny Konserwator Przyrody

Otrzymują:

1. Burmistrz Dzierzgonia, Plac Wolności 1, 82-440 Dzierzgoń,
2. Strony postępowania za pośrednictwem Burmistrza Dzierzgonia,
3. aa

