

URZĄD MIEJSKI W DZIERZGONIU
wpłynęło dnia 2019 GRU 31
zał. nr 6518
D. P. Sallion
..... podpis

TI-671.2.8.2019

Wniosek Nr 8

Załącznik Nr 1
do uchwały nr Rady Miejskiej
z dnia 26 czerwca 2019

Formularz zgłoszeniowy zadania do Dzierzgońskiego Budżetu Obywatelskiego

Uwaga: Wypełnienie wszystkich punktów 1-7 jest obowiązkowe - pod rygorem nieważności Formularza.

1. Wnioskodawca: Imię i nazwisko

Tomasz Szpejewski

Adres zamieszkania (ulica, numer domu, mieszkania, kod pocztowy, miejscowość)

[]
[]
[]

Oświadczenia (proszę zaznaczyć znakiem „x”)

Wyrażam zgodę na przetwarzanie moich danych osobowych dla potrzeb niezbędnych do wdrożenia Dzierzgońskiego Budżetu Obywatelskiego, zgodnie z rozporządzeniem Parlamentu Europejskiego i Rady (UE) 2016 z 27.04.2016r. sprawie ochrony osób fizycznych w związku z przetwarzaniem danych osobowych i w sprawie swobodnego przepływu takich danych oraz uchylenia dyrektywy 95/46/WE.). Jednocześnie wiem, że podanie danych jest dobrowolne oraz że mam prawo dostępu do ich treści, do ich poprawiania oraz kontroli przetwarzania. Jednocześnie wiem, że bez podania poprawnych danych oraz bez wyrażenia niniejszej zgody nie jest możliwe zgłoszenie zadania do Dzierzgońskiego Budżetu Obywatelskiego.

Oświadczam, iż wszystkie informacje podane w formularzu, w tym o zamieszkiwaniu na terenie Gminy Dzierzgoń, są zgodne z aktualnym stanem faktycznym oraz jestem świadomy/-ma możliwości weryfikacji zamieszczonych przeze mnie danych na podstawie dostępnych rejestrów, ewidencji lub innych danych. Jestem również świadomy/-ma odpowiedzialności wynikającej z podawania nieprawdziwych informacji i składania nieprawdziwych oświadczeń. Bezniniejszego oświadczenia nie jest możliwe zgłoszenie zadania do Dzierzgońskiego Budżetu Obywatelskiego. Wyrażam zgodę na opublikowanie oraz podawanie do publicznej wiadomości mojego imienia i nazwiska, jako wnioskodawcy zadania zgłaszanego do Dzierzgońskiego Budżetu Obywatelskiego.

2. Nazwa zadania

Remont chodnika na Os. Kwasickiego wzdłuż bloku nr 3 i 4
Szpejewski Tomasz

3. Rodzaj zgłaszanego zadania i miejsce jego realizacji

(Proszę zaznaczyć znakiem "X" dokonany wybór)

Infrastrukturalny (dokładna lokalizacja na terenie będącym własnością Gminy Dzierzgoń)

Spółeczny (nieinwestycyjny)

Ulica i nr działki lub w przypadku zadania społecznego teren jaki obejmie zadanie
(np. osiedle, sołectwo itp.)

Os. Karwickiego - dz. 554/52

4. Opis zadania (Proszę opisać, co dokładnie ma zostać wykonane w ramach realizacji zadania).
Projekty nie mogą zawierać wskazań konkretnych producentów, firm realizujących oraz organizacji.

Remont chodnika polegający na rozbiórce istniejącej nawierzchni z płyt chodnikowych oraz wykonanie nowej nawierzchni z kostki betonowej bezfazowej grubości 8 cm wraz z obrzeżami i krańcówkami chodnik zlokalizowany na dz. nr 554/52 o łącznej długości 130 m b i szerokości 2,0 oraz 2,5 m.

5. Uzasadnienie (Proszę uzasadnić cel zadania, problem, jakiego dotyczy i napisać, dlaczego zadanie powinno być zrealizowane i jak jego realizacja wpłynie na poprawę życia mieszkańców i kto skorzysta z realizacji zadania. W przypadku zadania społecznego proszę opisać sposób rekrutacji oraz przewidywaną liczbę uczestników zadania)

Przedmiotowy chodnik wykonany był w latach 90-tych wieku, od tamtej pory nie był poddawany żadnym remontom ani konserwacji. Jego stan techniczny jest zły i zagraża zdrowiu i bezpieczeństwu użytkowników.

6. Wstępny kosztorys propozycji zadania

3.....
4.....
5.....

KLAUZURA INFORMACYJNA

Zgodnie z art. 13 ust. 1 i ust. 2 Rozporządzenia Parlamentu Europejskiego i Rady (UE) 2016/679 z dnia 27 kwietnia 2016r. (Dz. Urz. UE L z 2016r. 119), informujemy, iż Urząd Miejski w Dzierzgoniu przetwarza Państwa dane osobowe imię, nazwisko, datę urodzenia w celu umożliwienia zgłoszenia zadania w ramach Dzierzgońskiego Budżetu Obywatelskiego. Podanie danych osobowych jest dobrowolne, jednak niezbędne do osiągnięcia celu przetwarzania danych tj. wzięcia udziału w zgłoszeniu zadania w ramach Dzierzgońskiego Budżetu Obywatelskiego.

W świetle powyższego informuję, że:

1. Administratorem Pani/Pana danych osobowych jest Burmistrz Dzierzgonia 82-440 Dzierzgoń, Plac Wolności 1, 82-440 Dzierzgoń tel 552762501 fax. 55 272257, e-mail: sekretariat@dzierzgon.pl
2. Administrator wyznaczył Inspektora ochrony danych w Urzędzie Miejskim w Dzierzgoniu, z którym może się Pan/Pani kontaktować pod adresem e-mail:
3. Pani/Pana dane osobowe są przetwarzane na podstawie art. 6 ust. 1e RODO, tj. przetwarzanie jest niezbędne do wykonania zadania realizowanego w interesie publicznym lub w ramach sprawowania władzy publicznej powierzonej administratorowi;
4. Urząd udostępni Pani/Pana dane tylko podmiotom, którym jest zobowiązany udostępnić dane na podstawie przepisów prawa (np. Zakład Ubezpieczeń Społecznych, Urząd Skarbowy).
5. Pani/Pana dane osobowe są przetwarzane ręcznie oraz automatycznie w celu realizacji przez administratora zadań wynikających z Ustawy z dnia 8 marca 1990r. o samorządzie gminnym (t.j. Dz. U z 2017r. poz. 1875 ze zm.)
6. Pani/Pana dane osobowe nie będą przekazywane do państwa trzeciego/organizacji międzynarodowej.
7. Pani/Pana dane osobowe będą przechowywane przez czas trwania obowiązku prawnego związanego z realizacją zadania nie dłużej niż jest to niezbędne do osiągnięcia celu przetwarzania tj. przez okres 5 lat.
8. W związku z przetwarzaniem Pani/Pana danych osobowych przysługuje Pani/Panu prawo do:
 - a. żądania od Administratora dostępu do Pani/Pana danych osobowych,
 - b. żądania od Administratora sprostowania Pani/Pana danych osobowych,
 - c. żądania od Administratora usunięcia Pani/Pana danych osobowych,
 - d. żądania od Administratora ograniczenia przetwarzania Pani/Pana danych osobowych,
 - e. wniesienia sprzeciwu wobec przetwarzania Pani/Pana danych osobowych,
 - f. przenoszenia Pani/Pana danych osobowych,
 - g. wniesienia skargi do organu nadzorczego.
9. Ma Pani/Pana prawo wniesienia skargi do Prezesa Urzędu Ochrony danych Osobowych, gdy uzna Pani/Pan, iż przetwarzanie danych osobowych Pani/Pana dotyczących narusza przepisy ogólnego rozporządzenia o ochronie danych osobowych z dnia 27 kwietnia 2016 r.;
10. Podanie przez Pani/Pana danych osobowych jest dobrowolne, wynika jednakże z obowiązków określonych przepisami prawa.
11. Zgoda

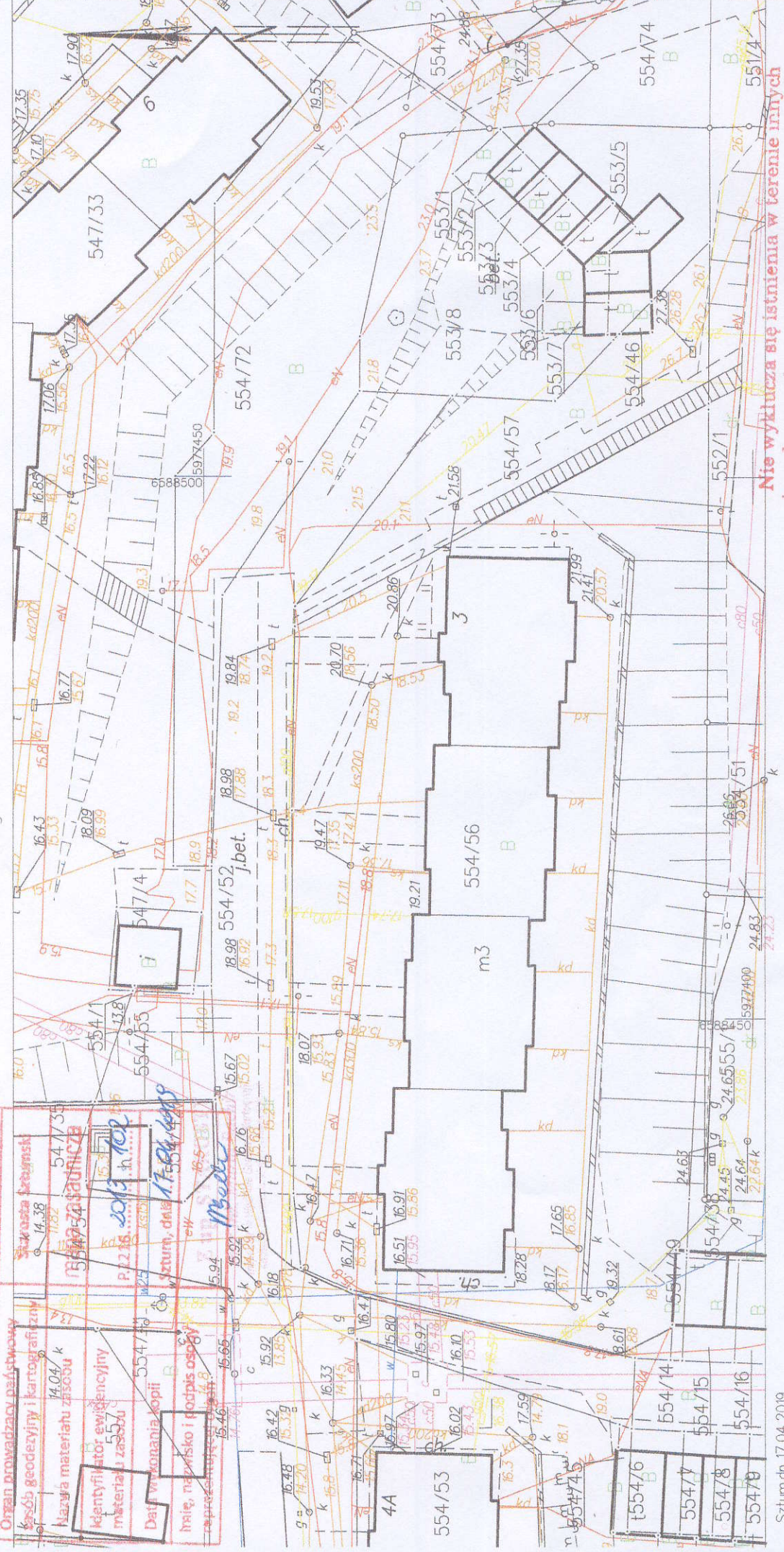
Jeżeli wykorzystanie przez nas Pani/Pana danych nie jest konieczne do wykonania umowy, realizacji obowiązku prawnego lub nie stanowi naszego prawnie uzasadnionego interesu, możemy prosić o wyrażenie zgody na określone sposoby wykorzystania Pani/Pana danych. Taka zgoda może umożliwiać np. udostępnienie danych innym podmiotom na potrzeby ich akcji promocyjnych lub automatyczne podjęcie decyzji w oparciu o Pani/Pana dane i na Pani/Pana żądanie. Udzieloną nam zgodę może Pani/Pan w każdej chwili wycofać (nie będzie to wpływać na zgodność z prawem wykorzystania Pani/Pana danych przed cofnięciem takiej zgody), Informujemy również, że Administrator dokłada wszelkich starań, aby zapewnić wszelkie środki fizycznej, technicznej i organizacyjnej ochrony danych osobowych przed ich przypadkowym czy umyślnym zniszczeniem, przypadkową utratą, zmianą, nieuprawnionym ujawnieniem, wykorzystaniem czy dostępem, zgodnie ze wszystkimi obowiązującymi przepisami

Sagejesta Tomasz

MAPA ZASADNICZA

SKALA 1:500

Posiadać się zgodność niniejszej kopii z treścią **aktów** powstania: PL - ETRF89, układ wsp. płaskich: PL-2000 strafa 6 (18°), układ wys.: PL - EVRF2007 - NH
obr. Obręb 1 - Dzierzgoń 0001: dz. 554/52, 554/57



Nie wykazuje się istnienia w terenie innych
nie wykazanych na niniejszej mapie urządzeń pod
ziemnych, które nie były zgłoszone do inwentary-
zacji lub o których brak jest informacji w insty-
tutach branżowych.

Poświadczam zgodność niniejszej kopii z treścią materiału państwowego zasobu geodezyjnego i kartograficznego

Organ prowadzący państwowy zasób geodezyjny i kartograficzny: **Sterosta Sztumali**

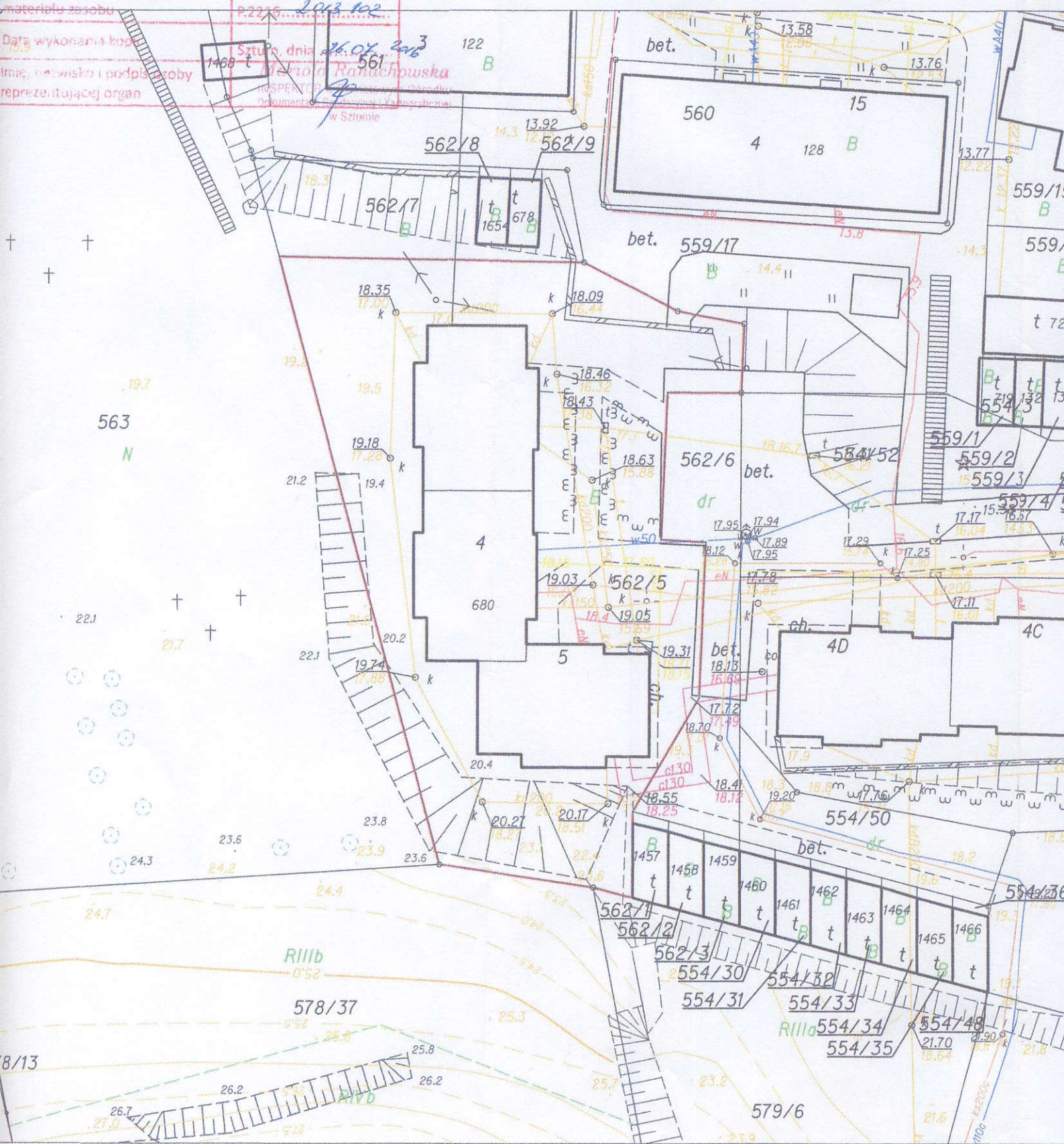
Nazwa materiału zasobu: *mapa zabudowiana*

Identyfikator ewidencyjny materiału zasobu: **P.2215... 2013 102**

Data wykonania kopii: **Sztum, dnia 26.07.2016**

Imię, nazwisko i podpis osoby reprezentującej organ: **Mariola Ranachowska**

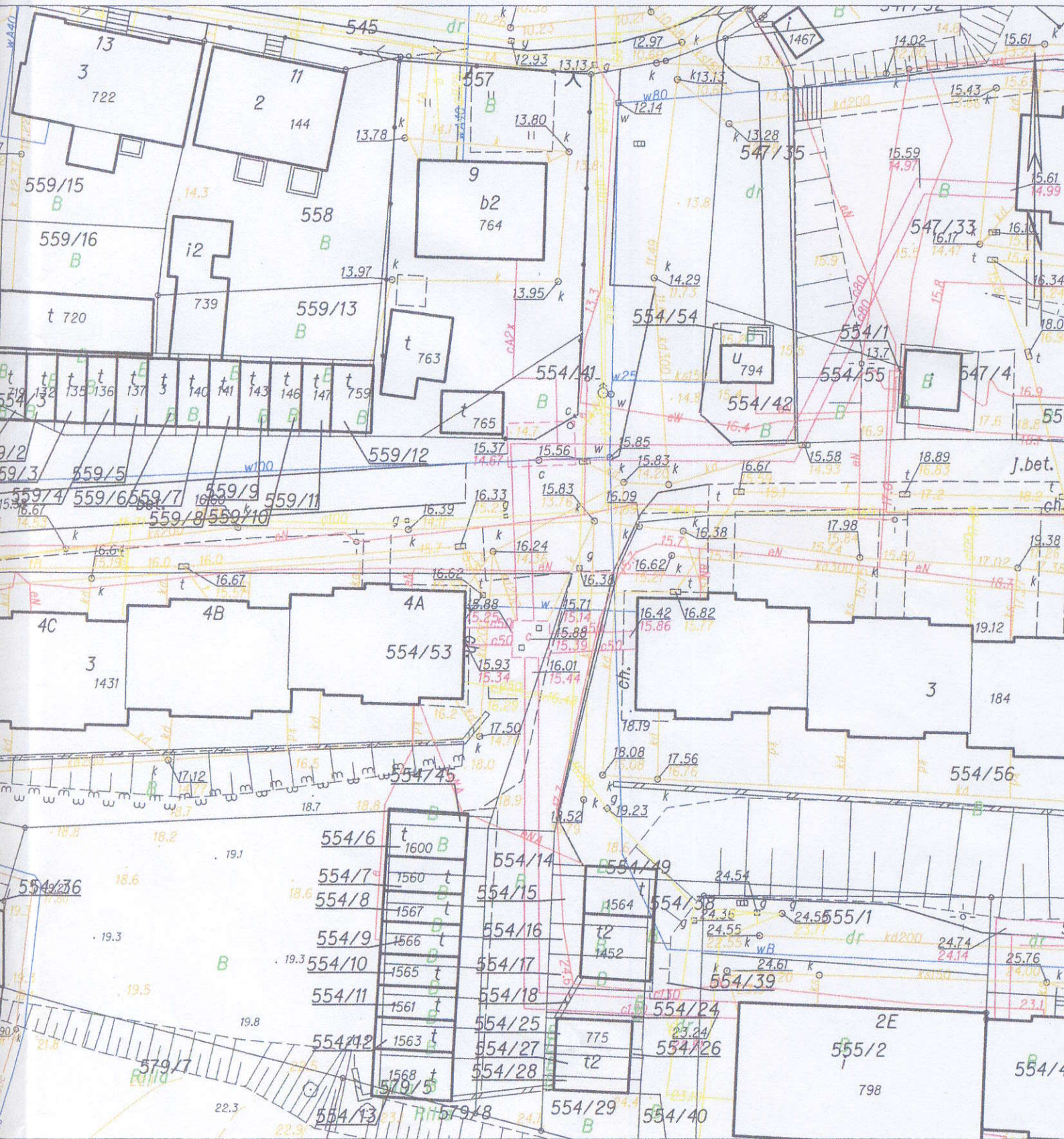
MAPA ZASAD
Sekcje mapy: 6.211.32.11.3
SKALA 1:500



Województwo: pomorskie
Powiat: Sztumski
Jednostka ewidencyjna: 221601_4, Dzierzgoń - M
Obręb: 0001, Obręb 1 - Dzierzgoń
Działka: 562/5

ASADNICZA
32.11.3.1; 6.211.32.11.3.2
LA 1:500

Nie wyklucza się istnienia w terenie innych
nie wykazanych na niniejszej mapie urządzeń pod-
ziemnych, które nie były zgłoszone do inwentary-
zacji lub o których brak jest informacji w insty-
tucjach branżowych.



Dzierzgoński Budżet Obywatelski 2020 – lokalizacja zadania objętego złożonym wnioskiem

Nr wniosku: 8

Nazwa zadania: Remont chodnika na Os. Krasickiego wzdłuż bloku nr 3 i 4

